

DANSAND A/S
Lervejdal 8 B
8740 Brædstrup

Tilladelse til råstofindvinding på del af matr. nr. 7o, 11e, 11h og 11k Addit By, Sdr. Vissing- i Horsens Kommune gældende i perioden 1. august 2018 til 31. juli 2028.

Dato 9-07-2018

Sagsbehandler Leif Pedersen

Miljoe@ru.rm.dk

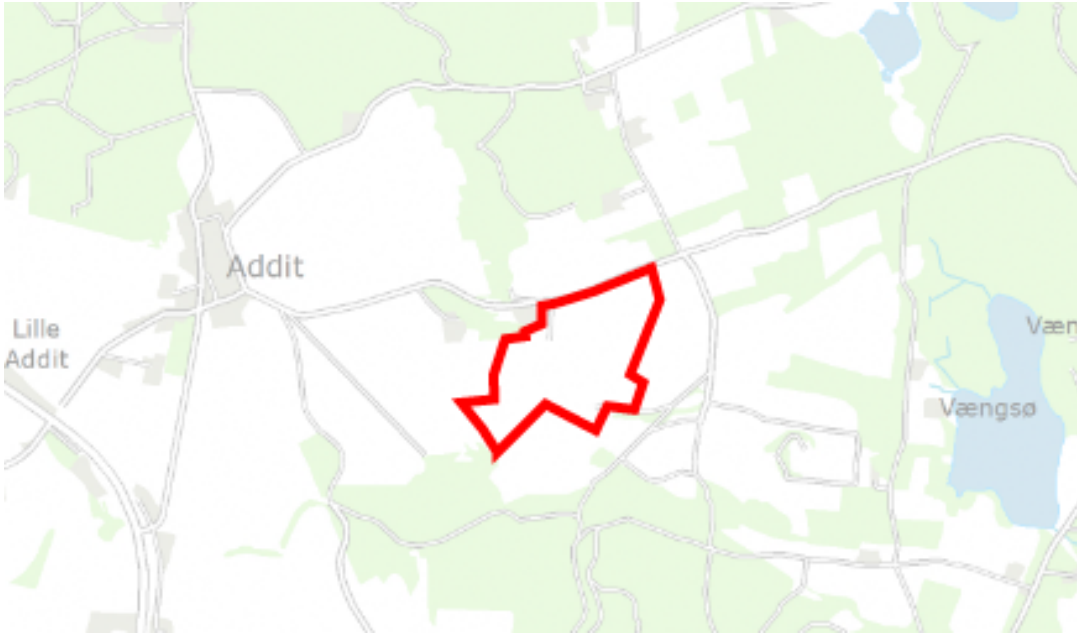
Tel. +4578411348

Sagsnr. 1-50-71-43-17

Side 1



Oversigtskort over det ansøgte areal



Oversigtskort

Ansøger:	Indvinder:	Ejer:
Dansand A/S Lervejdal 8B 8740 Brædstrup CVR-nr.: 34608717	Dansand A/S Lervejdal 8B 8740 Brædstrup CVR-nr.: 34608717	Matr. nr. 7o, 11e og 11h: Dansand A/S Matr. nr. 11k: Anni Haldrup Eriksen Skovslundvej 3 8740 Brædstrup CVR-nr.: 31996597

Venlig hilsen

Leif Pedersen

Tilladelsen til råstofindvinding i perioden indtil 31. juli 2028.

A. Afgørelse fra Region Midtjylland.

A.1. Råstofloven

På baggrund af det foreliggende materiale, og med hjemmel i råstofloven¹, giver Region Midtjylland hermed tilladelse til årlig indvinding af 350.000 m³ sand samt 5.000 m³ brunkul på de ca. 18 ha der er angivet på vedlagte kortrids Bilag B. Af de 350.000 m³ må der indvindes 100.000 m³ årligt under grundvandsspejlet.

Tilladelsen gives på vilkår i medfør af råstoflovens § 10.

A.2. Miljøvurdering m.v. af konkrete projekter

Region Midtjylland har vurderet, at projektet ikke kan forventes at få væsentlige indvirkninger på miljøet, og derfor afgjort, at der ikke er krav om en miljøvurdering², jf. lovens § 21. Se bilag A.

A.3. Natura 2000 områder

Nærmeste dele af Nature 2000 områderne, Habitatområdet H48, (Saltens Å, Saltens Langsø, Mossø og søer syd for Saltens Langsø) samt fuglebeskyttelsesområderne F33 Saltens Langsø og F35 Mossø ligger ca. 2 kilometer væk.

Region Midtjylland vurderer på baggrund af det oplyste, dels at den planlagte aktivitet ikke vil indebære en væsentlig negativ indvirkning på de naturtyper eller levesteder for de arter Natura 2000-området er udpeget for, dels at det ansøgte ikke kan beskadige eller ødelægge yngle- eller rasteområder for de bilag IV-arter der er registreret i området. Det er derfor besluttet at der ikke skal foretages konsekvensvurdering for det ansøgte anlægs påvirkning af ovennævnte Natura 2000 områder³.

¹ Jf. bekendtgørelse nr. 124 af 26. januar 2017 af lov om råstoffer, § 7, stk. 1 og § 8.

² Jf. Bekendtgørelse af lov om miljøvurdering af planer og programmer og af konkrete projekter (VVM) nr. 448 af 10. maj 2017 med tilhørende bekendtgørelser

³ Bekendtgørelse nr. 926 af 27. juni 2016 om udpegning og administration af internationale naturbeskyttelsesområder samt beskyttelse af visse arter, § 7 og 8.

B. Afgørelser fra andre myndigheder

B.1. Vandforsyningsloven

Horsens Kommune har givet tilladelse efter vandforsyningsloven⁴ til indvinding af op til 350.000 m³ råstof under grundvandsspejlet pr. år, samt tilladelse til den midlertidige grundvandssænkning, der kan være konsekvensen af den tilladte råstofindvindingsmængde under grundvandsspejlet.

Tilladelsen gives på følgende vilkår som fremgår af punkt C 2.

Tilladelsen til vandindvinding og nedsivning ses i bilag D.

B.2. Miljøbeskyttelsesloven

Horsens Kommune giver tilladelse til udledning af vand fra grusvask til et bundfældningsbassin⁵. Herfra må vandet genbruges eller nedsives.

⁴ Jf. bekendtgørelse nr. 118 af 22. februar 2018 af lov om vandforsyning m.v., §§ 20 og 26

⁵ Jf. bekendtgørelse nr. 1189 af 27. september 2016 af lov om miljøbeskyttelse § 28

C. Vilkår for indvindingen

C.1. Vilkår efter råstofloven

Før indvindingen påbegyndes

1. Der skal gives meddelelse til Region Midtjylland om indvindingens påbegyndelse.
2. Gravningen og efterbehandlingen skal foregå i overensstemmelse med grave- og efterbehandlingsplanen fra maj 2000. Planen er godkendt af Region Midtjylland..
3. Der skal stilles garanti på 3.400.000 kr. for opfyldelse af vilkårene om efterbehandling inden tilladelsen må udnyttes. Sikkerhedsstillelsen skal være en ikke tidsbegrænset nominel økonomisk sikkerhed. Garantibeløbet kan reguleres af Region Midtjylland såfremt forudsætningerne for beregningen ændres. Der stilles en garanti på 210.000 kr. for tilplantningen af det fredskovspligtige areal på matr. nr. 11h.

Driftstider

4. Gravemaskiner, transportanlæg og oparbejdningsanlæg må kun være i drift:
 - mandag til fredag kl. 06.00 – 18.00, dog ikke helligdage.
 - lørdag 07.00- 14.00, dog ikke helligdage

Kørsel i råstofgraven

5. Udenfor driftstiden skal adgangsvejen til råstofgraven være afspærret med aflåst bom eller tilsvarende.

Støj

6. Udsendelse af ekstern støj fra grusgraven med tilhørende maskiner og faste og mobile anlæg skal begrænses. Støjniveauet (det energiækvivalente, korrigerede, A-vægtede lydtryksniveau, Lr) må ved beboelse i nedenstående tidsrum ikke overstige følgende værdier:
 - mandag til fredag kl. 7.00 - 18.00 : 55 dB(A)
 - mandag til fredag kl. 06.00 - 07.00 : 40 dB(A)
 - lørdag kl. 07.00 - 14.00 : 45 dB(A)
7. I forbindelse med anlægs- og efterbehandlingsperioden accepteres der en periode på 4 uger, hvor der i tidsrummet 7.00-17.00 på hverdage accepteres et støjniveau på 60 dB(A). Arbejdet

skal dog tilrettelægges således at støjgener minimeres mest muligt.

8. Virksomheden er forpligtet til at bekoste og lade udføre støjmålinger og støjberegninger efter anmodning fra Region Midtjylland, som er tilsynsmyndighed i forhold til råstofloven. Beslutning om metode og hyppighed af målinger, der maximalt kan kræves én gang om året, – medmindre forholdene i råstofgraven er ændrede - træffes af Region Midtjylland. Ønskes stærkt støjende anlæg, såsom sorteranlæg og stenknusere, placeret nærmere end 300 meter fra beboelsesejendomme, skal der dog forudgående, eller umiddelbart i forlængelse af idriftsætning fremsendes støjmåling/støjberegning der dokumenterer at støjgrænsen fortsat i denne tilladelse overholdes.

Støjberegninger skal udføres i overensstemmelse med Fælles Nordisk Beregningsmetode. Valg af målemetode/beregningsmetode er afhængig af, hvilken metode der i den aktuelle situation er bedst egnet til at dokumentere, at støjniveauet kan overholdes.

Støjmålinger/støjberegninger skal udføres som angivet i Miljøstyrelsens vejledninger nr. 5/1984 (Ekstern støj fra virksomheder), nr. 5 1993 (Beregning af ekstern støj fra virksomheder) og nr. 6/1984 (Måling af ekstern støj fra virksomheder) og gennemføres under forhold, hvor virksomheden er i fuld drift. Målingerne/beregningerne skal ud føres af et af Miljøstyrelsen akkrediteret firma.

9. Støjende anlæg skal om fornødent støj dæmpes, således at ovennævnte grænseværdier kan overholdes. Støjdæmpningen kan for eksempel ske ved gummibeklædning, indkapsling af maskindele, opsætning af støjskærme eller oplægning af volde mod de nærliggende beboelseshuse.

10. Der skal etableres støjvolde langs Lervejdal. Stationære støjende anlæg skal så vidt muligt placeres umiddelbart bag højere terræn, salgsbunker eller støjvolde, under hensyn til nærliggende beboelsesejendomme.

Støv

11. Driften må ikke give anledning til væsentlige støvgener uden for virksomheden. Der skal træffes foranstaltninger til hindring af støvdannelse fra interne transportveje, materialebunker og produktionsanlæg. Råstoffer og jorddepoter skal placeres under hensyn til nærliggende beboelsesejendomme.

Graveafstande og begrænsninger

12. Der må ikke inddrages areal herunder afrømmes muld nærmere naboskel end 2 meter. Den nødvendige længere gravegrænse til skel, hvor der efterbehandles ved neddosning, fastlægges i graveplanen, og skal herefter overholdes.

13. Der må indvindes over skel, hvis der ligeledes bliver meddelt tilladelse til råstofindvinding på nabomatriklen. Tidspunktet og metode for indvinding over skel skal godkendes af Region Midtjylland.

14. Gravningen skal holdes mindst 15 meter fra grundmurede bygninger, gylletanke eller lignende bygningsanlæg. Herfra må der ikke graves stejlere end anlæg 1:2.

15. Der må ikke graves nærmere end 3 meter fra Lervejdal, og herfra i en hældning på 1:2.

16. Gravning må ikke ske under kote 0-+5. Et klæg-/brunkulslag omkring kote 0-+5 må ikke berøres eller gennembrydes.

Arkæologi

17. Fremkommer der arkæologiske fund eller anlæg i forbindelse med råstofindvindingen, skal indvindingen i det berørte område omgående standses og anmeldelse foretages til Horsens Museum.

Forebyggelse af jord- og grundvandsforurening

18. Brændstoftanke med tilhørende slanger og brændstofstudse, olietromler m.v. skal anbringes i aflåselige lukkede containere, bygninger eller lignende, med en indbygget sump, som skal kunne rumme 100 % af brændstoftankens volumen og øvrige olieprodukter, eller have kontrolleret afledning, med spildevandstilladelse dertil. Region Midtjylland kan kræve omplacering af brændstoftanke, såfremt placeringen vurderes at indebære en væsentlig risiko for forurening af jord eller grundvand.

19. Olie eller kemikaliespild skal opsamles/bortgraves med det samme, og håndteres som forurenede jord.

20. Alt materiel skal regelmæssigt inspiceres for olie- og kemikaliespild, og eventuelle utætheder skal øjeblikkeligt afhjælpes og repareres.

21. Der må ikke benyttes eller oplagres kemikalier i råstofgraven, f.eks. til at bekæmpe planter, eller lignende stoffer, som kan indebære risiko for forurening af jord og grundvand.

Affaldshåndtering

22. Indvinderen har ansvar for, at der ikke - hverken midlertidigt eller varigt - henlægges affald af nogen slags, samt for at eventuelt henkastet affald straks fjernes.

23. Olieaffald (spildolie, olieholdige klude mv.), og andet farligt affald skal opsamles, kildesorteres og i øvrigt håndteres i overensstemmelse med kommunens Regulativ for Erhvervsaffald.

Andre aktiviteter

24. Maskiner og andre driftsanlæg, som ikke længere finder anvendelse i råstofindvindingen, skal senest indenfor 1 år efter ophørt anvendelse bortskaffes fra råstofgraven.

Efterbehandling

25. Efterbehandlingen skal være afsluttet hurtigst muligt og senest 1 år efter indvindingens ophør.

26. Der skal efterbehandles til søer, skov og ekstensivt drevne landbrugsarealer i overensstemmelse med en efterbehandlingsplan godkendt af Region Midtjylland.

27. Der må efter endt efterbehandling ikke anvendes gødning eller bekæmpelsesmidler(pesticider) på arealet.

28. Ved efterbehandlingen skal afstanden fra graveområdets ydre grænse være mindst 2 m.

29. Mod naboejendommen matrikel nr. 11k Addit By, Sdr. Vissing, Lervejdal 8A skal skråninger efterbehandles med anlæg 1:3 varierende mellem 1:2 og 1:4.

30. Fremgår det af en godkendt efterbehandlingsplan, kan der efterbehandles med bevarelse af stejle enkeltskrænt til konkrete naturformål, såfremt Region Midtjylland vurderer at planen i tilstrækkelig grad, kan fremvise en løsning for sikker færdsel i området, og planen ikke medfører væsentlig negativ påvirkning af de landskabelige hensyn.

31. Behandlingsanlæggene og dertil knyttede installationer, herunder eventuelle støbte fundamenter eller lignende, samt gravemaskiner, redskaber, bygninger og skure skal være fjernet senest ½ år efter indvindingens ophør.

32. Hvis der bliver indledt råstofudnyttelse på tilstødende ejendomme, skal der efter nærmere aftale af landskabelige hensyn foretages en bortgravning eller udjævning og planering af de berørte skel. Der skal i givet fald fastsættes nærmere herom i grave- og

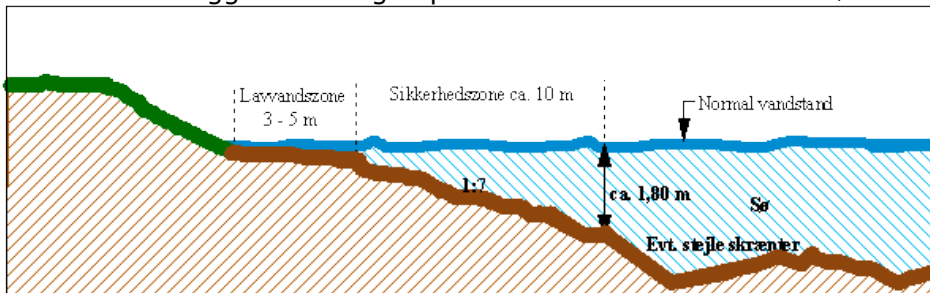
efterbehandlingsplanen.

33. Indskiftning kan kun ske ved blivende periferiskråning, hvor det er beskrevet i en godkendt grave- og efterbehandlingsplan.

34. Indskiftning i skrænter mod andre områder udlagt til råstofindvinding er ikke tilladt.

35. Der skal udføres en sikkerheds- og lavvandszone ved efterbehandling til sø. Fra periferiskråningernes skråningsfod, eller andet punkt som er 1 m over højeste grundvandsniveau, anlægges søbred med anlæg 1:5 eller fladere, til en dybde på min 1,80 m. Søbredden skal anlægges af friktionsmaterialer min. 5 m over- og 8 m under grundvandsspejlet.

Søbreddens længde gøres længst muligt med mange næs og vige. Der må ikke lægges muld og beplantes indenfor 10 meter af søen.



36. Ved etablering af grundvandssø, skal det ved etablering af banket, trug eller lignende sikres at overfladevand, pladsvand m.v. ikke ledes direkte i søen.

37. Der må ikke etableres tilløb eller afløb fra den efterbehandlede grundvandssø.

38. Der må ikke fodres i og ved søen, indenfor en afstand af mindst 25 meter.

39. Der må ikke udsættes fisk eller ænder.

C.2. Vilkår i henhold til Vandforsyningsloven

40. Der må årligt indvindes 350.000 m³ kvartssand under grundvandsspejlet.

41. Den maksimale gravedybde i gravefeltet er fastsat til kote ca. 0 - +5 m. Et klæg/brunkulslag omkring kote 0 - +5 m må ikke berøres eller gennembrydes.

Gravedybder under grundvandsspejlet skal registreres i en logbog og skal fremvises/indsendes til tilsynsmyndigheden, såfremt tilsynsmyndigheden anmoder om det.

42. Grundvandet og vandet fra sedimentationsbassinet må kun benyttes til grusvask.

43. Der må hverken før, under eller efter vaskeprocessen tilsættes skyllevandet stoffer, som ved nedsivning kan forurene grundvandet.

44. Der må ikke etableres tilløb eller afløb fra gravesøer, eller afledes spildevand og pladsvand uden særskilt tilladelse.

45. Tilladelsen udløber den 4. juli 2028. Hvis tilladelsen ønskes fornyet til den tid, skal der et år før tidsfristens udløb søges om fornyelse af tilladelsen.

C.3. Vilkår i henhold til Miljøbeskyttelsesloven

46. Grusvaskevandet skal efter brug ledes til nedsivnings/sedimentationsbassin og skal i videst muligt omfang recirkuleres og derved genanvendes til grusvask.

Generelle bestemmelser

Gyldighed og tilbagekaldelse

Råstofindvinding må ikke påbegyndes før klagefristen er udløbet. Hvis der indkommer en klage får, ansøger besked og gravningen må ikke startes, før en endelig afgørelse er truffet, med mindre klagemyndigheden bestemmer andet.

Råstofforretningen bortfalder, hvis den ikke udnyttes inden 3 år efter, at den er meddelt, eller ikke har været udnyttet i 3 på hinanden følgende år, med mindre andet fremgår af tilladelsens vilkår.

Råstofforretningen kan tilbagekaldes af Region Midtjylland, i tilfælde af grov eller gentagen overtrædelse af vilkårene, som beskrevet i råstofflovens § 11.

Tinglysning af deklaration om efterbehandling

Når afgørelsen er endelig, tinglyser Region Midtjylland på ejendommen en deklaration om efterbehandlingsvilkårene. Afgiften for tinglysningen er for tiden 1.660 kr. I henhold til § 10, stk. 6 i lov om råstoffer skal tinglysningsgebyret betales af ejendommens ejer, men opkræves hos ansøger. Afgiften vil blive opkrævet når tinglysningen er sket.

Sikkerhedsstillelsen frigives først, når den i grave- og efterbehandlingsplanen beskrevne efterbehandling er udført og godkendt af Region Midtjylland. Delvis frigivelse kan ske ved godkendelse af efterbehandlingen på delarealer.

Tilsyn og besigtigelse

Region Midtjylland fører tilsyn med indvindingen og foretager besigtigelse af arealet for blandt andet at påse, at tilladelsen og vilkårene overholdes. Tilsynet har uden retskendelse adgang til offentlige og private ejendomme for at foretage dette tilsyn, og politiet yder om nødvendigt bistand til at gennemføre dette. Ved eftersyn af erhvervsvirksomheder skal den ansvarlige indvinder give myndigheden de fornødne oplysninger, vejledning og hjælp, jf. råstofflovens § 32 og 32a.

Tilsynsmyndigheden skal foranledige et ulovligt forhold lovliggjort, medmindre forholdet har underordnet betydning. Region Midtjylland kan meddele påbud om, at et ulovligt forhold skal lovliggøres inden for en nærmere fastsat frist jf. råstofflovens § 33.

Det påhviler den til enhver tid værende ejer eller bruger af en ejendom eller indvindingsmateriel at berigtige et ulovligt forhold.

Region Midtjylland kan umiddelbart lade foretage hvad der er nødvendigt på ejerens og indvinderens bekostning, hvis et påbud om at lovliggøre et ulovligt forhold ikke efterkommes rettidigt, jf. råstoflovens § 33.

Tilsynsmyndigheden kan påbyde den ansvarlige for indvindingen, at foretage prøveudtagning, analyser og målinger af råstoffer, der indvindes, af stoffer der udsendes til omgivelserne, og af støj og rystelser m.m. jf. råstoflovens § 32a.

Indberetning af indvunden mængde

Der skal hvert år gives oplysninger til Region Midtjylland om arten og mængden af de råstoffer, der indvindes i hver råstofgrav, samt om anvendelsen heraf. Indberetningen skal ske via den digitale løsning der henvises til af regionen. Region Midtjylland videresender indberetningen til Danmarks Statistik.

Arkæologi

Bygherre/entreprenør har altid mulighed for at indhente det arkæologisk ansvarlige museums udtalelse forud for jordarbejder, jf. museumslovens § 25. Herved gives de bedste muligheder for at undgå standsning af anlægsarbejdet og udgifter til arkæologisk undersøgelse jf. museumslovens § 27.

Hvis museet i sin udtalelse skønner, at der på arealet ikke findes væsentlige arkæologiske bevaringsinteresser, så vil evt. udgifter til nødvendig arkæologisk undersøgelse kunne betales af Kulturministeren jf. museumslovens § 27.

En udtalelse fritager ikke bygherre/entreprenør fra forpligtelsen til at standse anlægsarbejdet og underrette museet, hvis arkæologiske levn påtræffes, men fritager ham/hende for udgifterne til en undersøgelse.

Fredning og beskyttelse af visse dyre- og plantearter

Af bekendtgørelsen om fredning af visse dyre- og plantearter m.v.⁶, fremgår det, at i perioden:

- 1. februar – 31. juli må kolonirugende fugles redetræer ikke fældes.
- 1. februar – 31. august må rovfugles og ugles redetræer ikke fældes.
- 1. november – 31. august må hule træer og træer med spættehuller ikke fældes
- 1. april – 31. august må digesvalereeder ikke ødelægges.

En række arter er desuden beskyttet jf. Habitatbekendtgørelsen. Disse "Bilag IV arter" er beskyttede overalt hvor de forekommer.

⁶ Bekendtgørelse nr. 867 af 27. juni 2016.

Bestemmelsen beskytter de steder, hvor dyrene yngler og opholder sig for eksempelvis at overvintre. Det kan være hule træer, hvor flagermus opholder sig eller ynglevandhuller for padder.

Aktiviteter, som kan forringe den økologiske funktionalitet af arternes ynglelokalitet eller levested, må ikke iværksættes.

Hvis der konstateres tilstedeværelse af bilag IV-arter kan det medføre, at gennemførelsen af en hidtil planlagt efterbehandling, ikke lovligt kan udføres uden særlige hensyn.

Følgende arter kan eksempelvis tænkes at forekomme i forbindelse med råstofgrave:

- Spidssnudet frø
- Stor vandsalamander
- Småflagermus
- Markfirben
- Strandtudse

Miljøstyrelsen er myndighed for beskyttelse af indvandrede bilag IV-arter.

Region Midtjylland har vurderet, at der ikke på tilladelsestidspunktet er bilag IV-arter på arealet, som påvirkes af tilladelsen.

Underretning ved konkurs, overdragelse af rettighed mv.

I tilfælde af indvindingsvirksomhedens konkurs, betalingsstandsning m.v., er såvel ejendommens ejer, som den der driver indvindingsvirksomheden, forpligtet til straks at underrette tilsynsmyndigheden.

Ønsker man at overdrage indvindingstilladelsen til en anden, skal dette i god tid forinden anmeldes til Region Midtjylland, vedlagt en underskrevet erklæring af den nye indvinder, der fastslår at man er bekendt med alle tilladelser, vilkår, aftaler mv. og er indforstået med at man overtager alle forpligtigelser.

Der skal desuden vedlægges underskrift fra ejendommens ejer, med dokumentation for at denne er indforstået med indvinder skiftet.

Der skal stilles sikkerhed fra den nye indvinder, og Region Midtjylland kan kræve en ny grave-/efterbehandlingsplan udarbejdet og indsendt til godkendelse.

Råstofafgift

Råstofindvinderen er forpligtet til at betale råstofafgift.

Det skal bemærkes, at erhvervsmæssig indvinding af råstoffer, skal registreres ved skat, myndighed@skat.dk.

Region Midtjylland giver meddelelse til SKAT ved at sende en kopi af tilladelsen.

Ændringer af vilkår

Region Midtjylland kan fastsætte yderligere vilkår, eller foretage ændringer af allerede stillede vilkår, hvis det på et senere tidspunkt måtte vise sig nødvendigt af hensyn til opfyldelsen af råstoflovens

formålsbestemmelser.

Vilkår kan i øvrigt revideres for at forbedre tilladelsesindehaverens egenkontrol eller opnå et mere hensigtsmæssigt tilsyn.

Eventuelle nye vilkår, eller ændringer af eksisterende vilkår vil dog kun blive aktuelt, såfremt der er tale om ændrede forudsætninger i forhold til grundlaget for denne afgørelse.

D. Grundlag for tilladelsen

D.1. Ansøgningens indhold

- Ansøgningsskema modtaget af Region Midtjylland den 7. december 2017.
- Supplerende oplysninger indsendt til Region Midtjylland den 26. februar 2018
- Ansøgningen angår ejendommen matrikel nr. 7o, 11e, 11h og 11k Addit By, Sdr. Vissing, Horsens Kommune som udgør totalt ca. 30 ha.



- Det ansøgte indvindingsareal udgør 18 ha af ejendommene, og er vist ovenfor.
- Der søges om tilladelse til en forventet årlig produktion af 350.000 m³ sand og 5.000 m³ brunkul, heraf op til 100.000 m³ under grundvandsspejlet årligt.
- Der søges om tilladelse til gravningen i perioden fra 1. august 2018 indtil 31. juli 2028. Den samlede råstofindvinding forventes afsluttet i ca. kote 0-+5, ca. 24 meter under terræn.
- Følgende typer maskiner og anlæg planlægges benyttet i forbindelse med indvindingen:
 1. 4 gummihjulslæssere
 2. transportbånd
 3. Densitetssortering
- Det oplyses, at der ikke vil foregå knusning i området.
- Der søges om forlængelse af tilladelse til indvinding af 100.000 m³ vand om året til vask af materialer. Den samlede mængde vand planlægges

recirkuleret og anvendt igen efter bundfældning. Den reelt indvundne mængde vil derfor ikke være nævneværdig.

- De forventede forbrug af drivmidler er angivet til 80.000 l pr. år. Der tankes fra olietanke placeret i værksted. Tankpladsen vil være oprettet med olieudskiller.
- Ønskede tilladte driftstidspunkter er angivet til 6-18, mandag til fredag, 6-12 om lørdagen og 5-12 søn- og helligdage, udlevering og læsning i samme tidsrum
- Forventet støjniveau angives til ca. 45 dBA ved nærmeste bolig. Der er etableret støjvolde langs Lervejdal.
- Der er støvdæmpende foranstaltninger i form af vanding af interne veje, pladser og lagerstakke.
- Affald i form af spildolie m.v. opbevares i miljøcontainer, og afhentes af Avista Oil.
- Det oplyses, at der ikke er drikkevandsboringer/brønde indenfor 300 meter.
- Tingbogsattest af 2. marts 2017
- Råstofmaterialernes tilstedeværelse og kvalitet er dokumenteret i form af indvinding i området siden 1971
- Det angives, at kørslen til indvindingsområdet sker ad Lervejdal med overkørsel til Lervejdal.
- Arealerne planlægges efterbehandlet til søer, skov og ekstensivt landbrug.
- Forslag til grave- og efterbehandlingsplan, (dateret maj 2000, udarbejdet af Bonefeld A/S)
- Kortbilag 1 i 1: 20.000 benævnt "oversigt", udført af Dansand, og dateret 1. marts 2017.
- Kortbilag 2 1: 2.000 benævnt "Oversigt over bygninger og anlæg", udført af Dansand, og dateret 1. marts 2017.
- VVM-anmeldelse af 7. december 2017, bilag C

D.2. Udtalelser

Horsens Museum svarer i mail den 4. januar 2018:

Vedr. bemærkninger til råstofindvinding Addit By, flere matricler jf. Råstoflovens administrationscirkulære §3

Museet har foretaget arkivalsk kontrol af planområdet og har følgende bemærkninger:

Der ansøges om tilladelse på et areal, hvor der allerede indvindes råstoffer, hvorfor risikoen for at påtræffe væsentlige jordfaste fortidsminder ikke er tilstede.

Gøres der mod forventning fund af fortidsminder skal arbejdet standses og Horsens Museum tilkaldes jf. museumslovens § 27 stk. 2.

Horsens Kommune har afgivet følgende svar den 6. marts 2018.

Samlet høringssvar ang. indvinding af råstoffer matr. nr. 11k, 11e, 11h og 7o Addit By, Addit

Horsens Kommune har den 23. december 2017 modtager en høring fra Region Midtjylland vedrørende forlængelse af indvindingstilladelsen til indvinding af råstoffer på matr. Nr. 11k, 11e, 11h og 7o Addit By, Addit. I forbindelse med høringen har ansøgningsmaterialet været sendt ud til afdelingerne Plan og

By, Trafik og Vej, Byggesag, Industrimiljø samt Natur og Miljø med de dertilhørende teams. Til høringen er der følgende kommentarer.

Natur og Miljø – Grundvandsteamet

Under punktet "Projektets behov for vand – kvalitet og mængde i anlægsfasen og driftsfasen" står der, at der er behov for 100.000 m³/år. Dette er ikke korrekt. Virksomheden er i gang med at få fornyet deres vandindvindingstilladelse på 300.000 m³/år. Tilladelsen meddeles for en 10-årig periode.

Under punktet "Vil projektet udgøre en hindring for fremtidig anvendelse af områdets grundvand" står der, at der graves under grundvandsspejlet. Dette er korrekt, men virksomhedens graveaktivitet og planlagte gravedybde betyder, at grundvandsmagasinet indenfor råstofgravens område på længere sigte forsvinder, idet det er heri der graves. Grundvandsmagasinet bliver derfor til gravesøer og overgår til at blive et naturområde i form af grundvandssøer. Grundvandsmagasinet udenfor råstofgravens område forventes ikke at blive berørt af gravningen under grundvandsspejlet.

Under punktet "Vil projektet udgøre en hindring for fremtidig anvendelse af områdets grundvand" står der, at anlægget kan medføre midlertidig stop for nye vandindvindingstilladelser i graveperioden. Det er muligvis korrekt, men under alle omstændigheder foretager kommunen altid en vurdering af, om områdets grundvandsressource er tilstrækkelig til, at oppumpningen kan øges. Det er ikke selve graveaktiviteten som udgør et problem for ressourcen, men det er den tilhørende indvinding af grundvand til grusvask som lægger beslag på en stor grundvandsressource. Virksomhedens indvinding af grundvand til grusvask har fundet sted gennem mange år, og vil så vidt kommunen ved, ikke ændre sig i de kommende år.

Herudover har grundvand følgende bemærkninger til det ansøgte: Virksomhedens gravning under grundvandsspejlet kræver en tilladelse efter vandforsyningslovens §26 stk. 1.

Landbrug

Virksomhedens aktiviteter omkring udledning af og genanvendelse af grusvaskevand kræver en tilladelse efter miljøbeskyttelseslovens § 19 stk. 1.

Horsens Kommune har den 11. januar 2018 modtaget en ansøgning om indvinding af overfladevand til grusvask – overfladevand som dels udgør vejvand der er opsamlet fra Lervejdal samt tilstrømmende overfladevand til råstofgraven generelt. Indvinding og anvendelse af overfladevand kræver en tilladelse jf. vandforsyningslovens § 18.

Grundvandsteamet forventer at kunne have de nødvendige tilladelser klar indenfor 1-2 måneder.

Natur og Miljø – Natur

Idet der er tale om en forlængelse af den eksisterende råstofindvinding i området uden ændring, har vi ingen bemærkninger i forhold til beskyttet natur, Natura 2000-områder og bilag IV-arter. Forudsætningen herfor er,

at forholdene omkring råstofindvinding – herunder mængden af det indtagne grundvand til grusvask – ikke ændres. Evt. planer om ændringer skal vi have til udtalelse og vurdering i forhold til, om der kan meddeles indvindingstilladelse.

Vi er rigtig glade for, at forudsætningerne omkring brug af arealet efter reetablering bliver præciseret og tinglyst på ejendommen.

Industrimiljø

Virksomhedens tørre- og roterovne er miljøgodkendt 14.11.2014.

Miljøgodkendelsens vilkår vurderes at være dækkende for den ansøgte fornyelse/forlængelse til indvinding af råstoffer.

Det ansøgte kræver ikke yderligere godkendelse efter miljøbeskyttelseslovens kapitel 4 og 5.

Trafik og Vej

Det fremgår af det fremsendte materiale, at der ikke etableres nye overkørsler og dermed må det antages, at det er de eksisterende overkørsler, der benyttes. Da det er de eksisterende overkørsler, der benyttes har trafikafdelingen ingen bemærkninger til dette.

Det skal dog nævnes, at det ikke er tilladt at grave eller ændre på terrænet tættere på offentlig vej end 3 meter uden vejmyndighedens godkendelse. Ud fra det fremsendte har det ikke været muligt at se, hvor tæt på offentlig vej der graves.

Andre bemærkninger

Ud over de ovenstående har ansøgningen været sendt til kommentering hos Plan og By, Byggesag samt Jord, Landbrug, Friluftsliv og Spildevand under Natur og Miljø. Ingen af de her nævnte har haft bemærkninger til det ansøgte.

Andre myndigheder og forsyningsselskaber

Ansøgningsmaterialet har været sendt i forhøring til følgende inden udarbejdelse af udkast:

Ejerne på følgende adresser:

Lervejdal 8A

Lervejdal 6

Lervejdal 4

Ryhule 3

Lervejdal 14D

Der er ikke indkommet hørings svar.

Region Midtjyllands bemærkninger

D.3. Råstofplan

Det ansøgte indvindingsareal er beliggende i Råstofgraveområde Addit, omfattet af Råstofplan 2016 for Region Midtjylland, og er reserveret til indvinding af kvartssand.

Råstofindvinding kan som udgangspunkt kun finde sted inden for de udlagte Råstofgraveområder. Inden for graveområderne kan det derfor forventes, at der på visse vilkår vil blive givet tilladelse til indvinding af råstoffer, når der er behov for materialerne.

Indvinding af råstoffer skal foregå på en bæredygtig måde. Når en råstofgrav er åbnet, bør forekomsten i det pågældende areal udnyttes fuldt ud, med mindre der er særlige forhold, som forhindrer dette eller taler afgørende imod det.

Der bør ske gennemgravning af skel mellem gravearealer der udnyttes af forskellige firmaer eller på forskellige tidspunkter. Hensynet til naboer, natur, grundvand og kulturhistorie – og hvad der i øvrigt fremgår af råstoflovens § 3 samt øvrig lovgivning (f.eks. Natura 2000) – skal afvejes i forbindelse med ny råstofindvinding. Råstofplan 2016 er miljøvurderet i henhold til Lov om Miljøvurdering. Det er i den forbindelse konkluderet, at der i planens råstofgraveområder ikke er væsentlige interessekonflikter som ikke kan forebygges eller afbødes ved sagsbehandling og vilkårsstillelse i forbindelse med en konkret råstofansøgning.

D.4. Kommuneplan

Råstofplanens arealreservationer og retningslinjer er indarbejdet i Kommuneplan 2017-2021 for Horsens Kommune.

Det følgende af kommuneplanens retningslinjer er medinddraget som grundlag for regionens vægtning efter råstofloven:

- Skovrejsningsområder - uønsket.
- Od
- Bevaringsværdigt landskab
- Specifik geologisk bevaringsværdi
- Kulturhistorisk bevaringsværdi
- Værdifuldt kulturmiljø
- Værdifuldt landbrugsområde

Specifik geologiske bevaringsværdi i området omfatter eksempler på terrasser fra flere forskellige strømningstadiet i et afsnit af Gudenådalen. Der er i området flere aflejringer af lysegråt til hvidligt, overvejende mellem- til grovkornet kvartssand fra den Tidlige Miocæne, ikke-marine Oddeup Formation. Lokalt er også kendt under benævnelserne Addit Grusgrav

Det bevaringsværdige landskab omfatter karakteristiske landskabsformer i Horsens Kommune, der skal søges friholdt for bebyggelser og anlæg. Udpeget i forbindelse med Vejle Amts' Fredningsplan 1985. Da der ikke bygges på arealet og anlæggene i forbindelse med råstofindvindingen er mobile samt ikke permanente, vurderes det ikke at have væsentlig indflydelse.

En lille del af det ansøgte (ca. 7000 m²) ligger i værdifuldt landbrugsområde.

Udpegningerne er ikke af en sådan karakter, at de er en hindring for den ansøgte råstofindvinding eller efterbehandling, da udpegningerne har taget hensyn til, at der har været råstofindvinding i området i en længere årrække.

D.5. Lokalplan

Der er ikke vedtaget lokalplan for området hvor der foretages råstofindvinding. Selve fabrikken er omfattet af lokalplan 2014-6. Lokalplanen nævner at området er fastlagt til råstofområde med tilhørende faciliteter. Ca. 3300 m² af det ansøgte indvindingsareal ligger i lokalplanlagt område.

D.6. Vandforsyningsforhold

Arealet ligger i Områder med Drikkevandsinteresser (OD). Der er ingen vandværker, hvis vandindvindingsopland strækker sig ind under det ansøgte areal.

Det ansøgte vurderes ikke at indebære en væsentlig risiko for forurening af konkrete drikkevandsforsyninger eller de overordnede drikkevandsinteresser, men til generel sikring af jord og grundvand stilles der dog forebyggende vilkår mod forurening, herunder håndtering af olie, kemikalier og affald.

D.7. Naturbeskyttelse

Indvindingen vurderes at have en positiv virkning i forhold til påvirkning af naturinteresser.

Indvindingen vurderes, hverken at kunne påvirke nærmeste § 3 område (registreret sø efter § 3 i naturbeskyttelsesloven ca. 100 meter mod nordvest) eller Natura 2000 områderne H48 ca. 2 kilometer mod syd.

Region Midtjylland har ikke kendskab til at det findes, og det er vurderet, at der på arealet, ikke er levested eller rasteområde for arter, der er omfattet af bilag IV i habitatdirektivet, som kan beskadiges.

Selve gravearbejdet og efterbehandlingen kræver ikke dispensation i henhold til naturbeskyttelsesloven.

Ved den planlagte efterbehandling til søer, skov og ekstensiv landbrug vurderes den samlede påvirkning af naturbeskyttelsesinteresser at være positiv.

D.8. Byggeloven

Hvis der ønskes opsat mandskabsvogne, administrationsbygninger eller lignende i råstofgraven, skal der søges særskilt om byggetilladelse til dette. Dette gælder også for midlertidigt opsatte skurvogne, brovægte eller lignende. Der henvises til Bygningsreglementet.

Ansøgning skal indsendes til kommunen.

D.9. Miljømæssige forhold

Støj

Miljøstyrelsen er af den principielle opfattelse, at vilkår om støj fra grusgrave, i det åbne land, bør fastsættes med udgangspunkt i Vejledning fra Miljøstyrelsen nr. 5/1984, "Ekstern støj fra virksomheder", områdetype 3 - "Blandet bolig- og erhvervsbebyggelse, centerområder".

Miljøstyrelsen anfører dog samtidig, at baggrundsstøjniveauet i det åbne land normalt er lavt. Det er derfor ønskeligt, at støjniveauet fra virksomheder er så lav som muligt og fastsættelse af støjgrænserne bør foretages efter en konkret vurdering i hvert enkelt tilfælde, af de tekniske og økonomiske muligheder for at reducere støjen.

Region Midtjylland vurderer, at de vejledende støjvilkår for områdetype 3, er en rimelig afvejning af hensynet til indvindingens stedbundne karakter, og hensynet til en forventning om lavt støjniveau i det åbne land.

Dog vurderes det, at der typisk er mulighed for, at tilrettelægge driften således, at støjen lørdage i tidsrummet 07:00- 14:00 kan bringes ned til 45 dB(A), f.eks. kan aktiviteten sædvanligvis begrænses til udlevering af råstoffer indenfor denne grænse.

Samtidig vurderer Region Midtjylland, at der særligt knytter sig en forventning om lavere støjniveau på lørdage 7:00-14:00 i det åbne land, end den der normalt vil forekomme i områdetype 3.

Støjniveauet målt som, det energi-ækvivalente, korrigerede A-vægtede lydtryksniveau L_r , bør derfor således ved **beboelse** (ved spredt bebyggelse i det åbne land, regnes dette som 15 meters afstand af beboelsesejendomme, i boligområder som alle opholdsarealer indenfor området) i nedenstående tidsrum ikke overstige:

Mandag til fredag

- 55 dB(A) i tidsrummet fra kl. 07.00 - 18.00,

- 45 dB(A) i tidsrummet fra kl. 18.00 – 22.00
- 40 dB(A) i tidsrummet fra kl. 22.00 - 07.00

Lørdag

- 45 dB(A) i tidsrummet kl. 07.00 - 14.00.
- 45 dB(A) i tidsrummet kl. 14.00 - 22.00.
- 40 dB(A) i tidsrummet kl. 22.00 - 07.00.

Søn- og helligdage

- 40 dB(A) hele døgnet.

På baggrund af ansøgningen, herunder oplysninger om anlæg der planlægges benyttet er den tilladte driftstid fastsat til hverdage 7:00-18:00 og lørdage 7:00- 14:00 for alle anlæg, dog med mulighed for udlevering og læsning, herunder kørsel på virksomhedens område fra kl. 6:00. Ansøger har vurderet at nærmeste nabo vil have max støj på 45 dB(A).

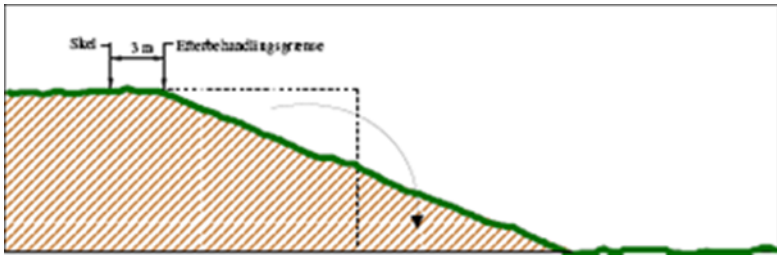
Graveafstande og periferiskråninger

Graveafstande skal fastsættes i graveplanen for at sikre, at indvinderen ikke uagtsomt kommer til at grave så tæt på graveområdets ydre grænse, at de nødvendige råstoffer til at udføre de planlagte periferiskråninger mangler, eller er skyld i uigenkaldelig påvirkning af beskyttede emner nær grusgraven.

Graveafstande for nærmere angivne strækninger af grusgravens periferiskråninger og for gravning under grundvandsspejlet (GVS), bør tage udgangspunkt i de i ansøgningen angivne gravedybder og koter, men skal i de konkrete situationer tilpasses de virkelige forhold.

For en simpel efterbehandling, hvor der planlægges efterbehandlet ved neddosning, skal gravegrænsen fastlægges som beskrevet på figurerne herunder.





Indskiftning

Ved indskiftning forstås indvinding indtil efterbehandlingsgrænsen og 1:2 derfra, (se ovenstående illustrationer) med efterfølgende opfyldning af råstoffer af dårlig kvalitet fra grusgraven. Indskiftning må ikke ske i midlertidige periferiskråninger mod naboarealer beliggende i regionalt graveområde, hvor kommende råstofindvinding er sandsynlig.

Andre forhold

Der er foretaget bred konfliktsøgning af forhold ved og i nærheden af det ansøgte areal. Oplysninger fra VVM-anmeldelsen og hørings svar er desuden indgået i sagsbehandlingen.

Der er ud over de ovenfor nævnte, ikke konstateret yderligere forhold der giver anledning til særlige bemærkninger eller tillægges afgørende vægt i afvejningen efter råstofloven.

Der er kommenteret på enkelte af forholdene i forbindelse med VVM-screeningen, se bilag A.

Intern trafik

Den interne trafik, som er det eneste der kan reguleres igennem råstofloven, reguleres i henhold til potentielle gener fra støv og støj, ved at fastlægge vilkår om driftstider og vilkår om overholdelse og fastsættelse af støjgrænser.

D.10. Vejforhold

De eksisterende overkørsler til Lervejdal benyttes. Forhold vedrørende færdsel på offentlig vej (herunder støj og støv) reguleres af vejmyndighederne i samarbejde med politiet.

D.11. Forslag til grave- og efterbehandlingsplan

Grave – og efterbehandlingsplanen skal give et overblik over hvorledes indvindingen tilrettelægges i indvindingsperioden samt hvordan der påtænkes at efterbehandle.

På grund af, at grusbranchen følger samfundsudviklingen er graveplan og periode kun vejledende, da en eventuel nedgang i væksten i bygge- og anlægsbranchen kan medføre, at

indvindingstakten ikke kan overholdes.

Efterbehandlingsplanen er ligeledes vejledende, da områdets endelige udseende afhænger meget af, hvordan den lokale forekomst er placeret.

Nærværende efterbehandlingsplans hovedprincip er, at der efterbehandles til søer, skov og ekstensiv landbrug.

Indvinderen skal udarbejde en revideret grave- og efterbehandlingsplan, hvis forholdene ved indvindingen er væsentlig ændret.

D.12. Miljøvurdering af konkrete projekter (VVM)

Råstofindvinding hører under reglerne om miljøvurdering af konkrete projekter(VVM)⁷.

Det ansøgte har ikke et omfang så det er omfattet af lovens bilag 1, hvor projektet automatisk er omfattet af krav om miljøvurdering af projektets indvirkning på miljøet.

Råstofindvinding fra åbne brud er opført under lovens bilag 2, nr. 2a, hvorfor det skal afgøres om indvindingen er omfattet af kravet om miljøvurdering og VVM-tilladelse, på baggrund af den indsendte ansøgning.

Region Midtjylland har derfor udført en såkaldt screening.

Screeningen sammenstiller den nødvendige viden til afgørelse af, hvorvidt et givent anlæg er miljøvurderingspligtigt.

Screeningen har fastslået, at anlæggets art, dimension og placering ikke kan forventes at få væsentlige indvirkninger på miljøet.

D.13. Konklusion

Ud fra en afvejning af ovenstående og de hensyn og interesser der i øvrigt skal varetages gennem råstoflovgivningen, kan Region Midtjylland imødekomme, at indvindingen tillades på de fastsatte vilkår.

⁷ Jf. Bekendtgørelse af lov om miljøvurdering af planer og programmer og af konkrete projekter (VVM) nr. 448 af 10. maj 2017 med tilhørende bekendtgørelser.

E. Offentliggørelse og klagevejledning

Tilladelsen til råstofindvinding vil blive offentliggjort **mandag den 9. juli 2018**, på Region Midtjyllands hjemmeside www.raastoffer.rm.dk.

Klagefristen for denne råstofftilladelse er **mandag den 6. august 2018**.

Hvis du ønsker at klage over denne afgørelse, kan du klage til Miljø- og Fødevareklagenævnet. Du klager via Klageportalen, som du finder et link til på forsiden af nmkn.dk. Klageportalen ligger på borger.dk og virk.dk.

Du logger på borger.dk eller virk.dk, ligesom du plejer, typisk med NEM-ID.

Klagen sendes gennem Klageportalen til den myndighed, der har truffet afgørelsen. En klage er indgivet, når den er tilgængelig for myndigheden i Klageportalen. Når du klager, skal du betale et gebyr på kr. 900 kr. for privatpersoners og 1.800 kr. for virksomheders og organisationers vedkommende (2016-niveau). Du betaler gebyret med betalingskort i Klageportalen.

Miljø- og Fødevareklagenævnet skal som udgangspunkt afvise en klage, der kommer uden om Klageportalen, hvis der ikke er særlige grunde til det. Hvis du ønsker at blive fritaget for at bruge Klageportalen, skal du sende en begrundet anmodning til den myndighed, der har truffet afgørelse i sagen. Myndigheden videresender herefter anmodningen til Miljø- og Fødevareklagenævnet, som træffer afgørelse om, hvorvidt din anmodning kan imødekommes. Involverede i sagen vil modtage en kopi af Region Midtjyllands udtalelse til klagenævnet.

Klagegebyret tilbagebetales, hvis du får helt eller delvis medhold i din klage, hvis den påklagede afgørelse ændres eller ophæves, eller klagen afvises som følge af overskredet frist, manglende klageberettigelse eller fordi klagen ikke er omfattet af Miljø- og Fødevareklagenævnets kompetence.

Miljø- og Fødevareklagenævnets afgørelse kan bringes for domstolene, inden for 6 måneder fra tidspunktet for Miljø- og Fødevareklagenævnets afgørelse er meddelt

E.1. Råstofafgørelsen

Afgørelsen kan påklages til Miljø- og Fødevareklagenævnet inden 4 uger fra afgørelsen er meddelt, eller offentligt bekendtgjort. Klagen stiles til Miljø- og Fødevareklagenævnet, men indsendes til Region

Midtjylland via Klageportalen som videresender klagen til Miljø- og Fødevarerklagenævnet⁸, jf. råstoflovens §§ 13-16.

Rettidig klage efter denne lov har opsættende virkning for tilladelsen, medmindre Miljø- og Fødevarerklagenævnet bestemmer andet.

Klageberettigede

- Adressaten for afgørelsen.
- Offentlige myndigheder.
- En berørt nationalparkfond oprettet efter lov om nationalparker
- Lokale foreninger og organisationer, som har en væsentlig interesse i afgørelsen.
- Landsdækkende foreninger og organisationer, hvis hovedformål er beskyttelse af natur og miljø.
- Landsdækkende foreninger og organisationer, som efter deres formål varetager væsentlige rekreative interesser, når afgørelsen berører sådanne interesser.
- Enhver med individuel væsentlig interesse i afgørelsen.

Der henvises i øvrigt til den generelle klagevejledning.

E.2. Råstofafgørelsen i henhold til Vandforsyningsloven

Tilladelsen kan påklages til Miljø- og Fødevarerklagenævnet inden 4 uger fra den dag afgørelsen er offentligt bekendtgjort. Klagen stiles til Miljø- og Fødevarerklagenævnet, men indsendes til Horsens Kommune via Klageportalen, som videresender klagen til Miljø- og Fødevarerklagenævnet⁹.

En klage efter denne lov har ikke opsættende virkning. Der henvises i øvrigt til den generelle klagevejledning.

Klageberettigede

- Afgørelsens adressat
- Enhver, der må antages at have individuel, væsentlig interesse i sagens udfald.
- Danmarks Naturfredningsforening, Danmarks Sportsfiskerforbund og Forbrugerrådet kan påklage afgørelser efter § 20 om tilladelse til vandindvinding, afgørelser efter § 21, jf. § 20 om tilladelse til vandindvindingsanlæg og afgørelser efter § 32 om tilbagekaldelse af vandindvindingstilladelser.

⁸ Jf. bekendtgørelse nr. 124 af 26. januar 2017 af lov om råstoffer §§ 13-16.

⁹ Jf. bekendtgørelse nr. 125 af 26. januar 20 af lov om vandforsyning m.v., kapitel 13.

E.3. Råstofafgørelsen i henhold til Miljøbeskyttelsesloven

Tilladelsen kan påklages til Miljø- og Fødevareklagenævnet inden 4 uger fra den dag afgørelsen er offentligt bekendtgjort eller meddelt. Klagen stiles til Miljø- og Fødevareklagenævnet, men indsendes til Horsens Kommune via Klageportalen, som videresender klagen til Miljø- og Fødevareklagenævnet¹⁰.

En klage efter denne lov har ikke opsættende virkning, medmindre Miljø- og Fødevareklagenævnet bestemmer andet. Der henvises i øvrigt til den generelle klagevejledning.

Klageberettigede

- Afgørelsens adressat
- Sundhedsstyrelsen
- Enhver, der må antages at have individuel, væsentlig interesse i sagens udfald
- Danmarks Fiskeriforening og Ferskvandsfiskeriforeningen
- Lokale foreninger og organisationer, der har beskyttelse af natur og miljø som hovedformål, kan påklage afgørelser, som foreningen eller organisationen har ønsket underretning om
- Lokale foreninger og organisationer, der efter deres formål varetager væsentlige rekreative interesser, kan påklage afgørelser, som foreningen eller organisationen har ønsket underretning om
- Landsdækkende foreninger og organisationer, der efter deres vedtægter har beskyttelse af natur og miljø som hovedformål
- Landsdækkende foreninger og organisationer, der efter deres vedtægter har til formål at varetage væsentlige rekreative interesser, når afgørelsen berører sådanne interesser

E.4. Råstofafgørelsen i henhold til lov om miljøvurdering af planer og programmer og af konkrete projekter (VVM)

Afgørelsen kan påklages til Miljø- og Fødevareklagenævnet inden 4 uger fra den dag afgørelsen er offentligt bekendtgjort eller meddelt. Klagen stiles til Miljø- og Fødevareklagenævnet men indsendes til Region Midtjylland via Klageportalen, som videresender klagen til Miljø- og Fødevareklagenævnet¹¹.

¹⁰ Jf. bekendtgørelse nr. 1189 af 27. september 2016 af lov om miljøbeskyttelse, kapitel 11.

¹¹ Jf. bekendtgørelse af lov om Miljøvurdering af planer og programmer og konkrete projekter (VVM) nr. 448 af 10. maj 2017 med tilhørende bekendtgørelser.

Rettidig klage efter denne lov har ikke opsættende virkning for tilladelsen, medmindre Miljø- og Fødevarerklagenævnet bestemmer andet. Der henvises i øvrigt til den generelle klagevejledning.

Klageberettigede

- Miljø- og Fødevarerministeren
- Enhver med retlig interesse i sagens udfald, herunder et nationalparkfond oprettet efter lov om nationalparker.
- Landsdækkende foreninger og organisationer, der som hovedformål har beskyttelse af natur og miljø eller varetagelsen af væsentlige brugerinteresser inden for arealanvendelsen og har vedtægter eller love, som dokumenterer deres formål, og som repræsenterer mindst 100 medlemmer.

E.5. Råstofafgørelsen i henhold til Natura 2000 og habitatdirektivet

Myndighedens vurdering af, at det ansøgte projekt ikke påvirker Natura 2000 områder og at der derfor ikke skal udføres en konsekvensvurdering, kan påklages til Miljø- og Fødevarerklagenævnet inden 4 uger fra den dag denne afgørelse er offentligt bekendtgjort eller meddelt.

Klagen stiles til Miljø- og Fødevarerklagenævnet, men indsendes til myndigheden via Klageportalen, som videresender klagen til Miljø- og Fødevarerklagenævnet med de bemærkninger klagen giver anledning til, jf. råstoflovens regler om klageadgang.

Vurderingen af at der ikke skal udføres en konsekvensvurdering, skal påklages efter en konkret lov. Hvis Region Midtjylland f.eks. træffer afgørelse efter Råstofloven og vurderer, at tilladelsen ikke kan påvirke et Natura 2000 område, og at der derfor ikke skal ske konsekvensvurdering, kan den afgørelse påklages efter Råstofloven. Klagerreglerne skal altså findes i den lov, der træffes afgørelse efter.

F. Orientering

Kopi af afgørelsen samt bilag er i dag sendt til

- Miljøstyrelsen, mst@mst.dk
- Horsens Museum, Lone Seeberg, muslsj@horsens.dk
- Skat, Kontrolafdelingen, myndighed@skat.dk
- Embedslægeinstitutionen Nord, senord@sst.dk
Danmarks Naturfredningsforening lokalafd.
dnhorsens-sager@dn.dk
- Danmarks Naturfredningsforening, dn@dn.dk
- Danmarks Sportsfiskerforbund,
post@sportsfiskerforbundet.dk,
- Friluftsrådet regionalafdeling, ajj-7600@webspeed.dk
- Dansk Ornitologisk Forening, natur@dof.dk
- DOF-lokal horsens@dof.dk
- Horsens kommune, emro@horsens.dk

H. Bilag

- A. VVM-Screening
- B. Kortrids i 1: 4.000 over det ansøgte graveområde
- C. VVM-anmeldelsen
- D. Vandindvindingstilladelse fra Horsens kommune