

Kaj Bust

Fædalhøjvej 15

8800 Viborg

e-mail: kajbust@hotmail.com

**Dispensation til at modtage uforurenet jord - fra et konkret projekt - i sandgrav på en del af matrikel matr. nr. 5e, Kokholm, Rødding i Viborg Kommune**

Dato 21. december 2016

Lars Kristiansen

Tel. +45 7841 1999

raastoffer@ru.rm.dk

j.nr.: 1-50-71-87-15

Afgørelse.

Region Midtjylland meddeler hermed **tilladelse** på ansøgning om dispensation fra forbuddet mod at tilføre jord til råstofgraven på matr. nr. 5e Kokholm, Rødding, som ligger inden for Råstofgraveområde-Kokholm på adressen Fædalhøjvej 15, 8800 Viborg.

Side 1

Afgørelsen er truffet med hjemmel i § 52, i Jordforureningsloven.

Sagens baggrund.

Efter § 52 i Lov om forurenet jord er det forbudt at tilføre såvel forurenet som uforurenet jord til råstofgrave og tidligere råstofgrave.

Regionsrådet kan efter lovens § 52, stk. 2, nr. 3 meddele dispensationen såfremt,

"der ikke er risiko for forurening af vandindvindingsanlæg eller af grundvand, der forventes at indgå i den fremtidige drikkevandsforsyning, og andre tilsvarende miljømæssige hensyn ikke taler imod".

Med ansøgning af 27. oktober 2015 og yderligere informationer af 19. januar 2016 er modtaget § 52 dispensationsansøgning efter Jordforureningsloven.

Der ønskes modtaget op til 400.000 m³ ren muldjord og råjord fra "Apple-grunden", dvs. fra matr. nr. 8a, 8o, 10f, 4e og 4f Foulum by, Tjele og matr. nr. 4o og 9h Over Viskum by, Viskum – jf. kort side 4.

Råstofgraven på Fædalhøjvej 15 er omfattet af tilladelse til råstofindvinding på en del af matr. nr. 5e Kokholm, Rødding fra Region Midtjylland – jf. j. nr. 1-50-71-51-15 af 17. juni 2015.

På nuværende tidspunkt er en råstofindvinding ikke begyndt.

På nabomatriklen er der med afgørelse af 6. juli 2012 efter

Jordforureningsloven fra Region Midtjylland været meddelt dispensation til at modtage ren jord.

Både tilladelse og dispensation er udløbet pr. 30. november 2016. Råstofindvindingstilladelsen er forlænget indtil 30. november 2018 ved afgørelse af 14. september 2016 – jf. jour. nr. 1-50-71-308-14. Dispensationen til at modtage rent jord betragtes tilsvarende forlænget til den 30. november 2018 – j. nr. 1-50-71-7-11.

Udtalelse i Sagen.

Ansøgningen har været forelagt Viborg Kommune den 20. januar 2016. Med mail af 10. juni 2016 giver kommunen følgende udtalelse:

”Områdets geologi viser ud fra boringsdata, at der findes et øvre lerlag på mellem 2-5 meter oven på et større sand/gruslag. Bortgravning af dette øvre lerlag vil fjerne den naturlige bestyrkelse som findes i område ift. nedsivende stoffer fra overfladen.

Matriklen ligger udenfor OSD og indvindingsoplande til almene Vandforsyninger, og der ligger kun 2 private indvindere inde for det planlagte gravområde.

Ca. 250 meter og ca. 450 meter syd for lokaliteten findes et markvandingsanlæg og et andet vandforsyningsanlæg. Da der i ansøgningen ikke gives tilladelse til at grave under grundvandsspejlet, vil der ikke ske nogen lokal grundvandssænkning som kan påvirke de omkringliggende boringer.

I forbindelse med evt. oliespild fra gravmaskiner og andre køretøjer virker det ikke sandsynligt, at et evt. spild af olie vil kunne nå markvandingsanlægget (789-V40-0018-00), 250 meter syd for graveområdet. Det samme gælder for vandforsyningsanlægget til hørende DLG (791-V80-0002-00), som er beliggende ca. 450 meter syd for gravområdet. Miljøministeriets Miljøprojekt fra 2009 nr. 1309 understøtter dette.

Den samlede vurdering er, at der ikke vil ske en betydende påvirkning af grundvand og drikkevand ved den planlagte udvidelse af graveområdet. ”

Region Midtjyllands vurdering.

Region Midtjylland har vurderet ansøgningen i forhold til grundvandsressourcen og den aktuelle vandindvinding i området.

Grusgraven ligger inden for et område med drikkevandsinteresser (OD), men uden for område med særlige drikkevandsinteresser (OSD). Jordlagene i området består hovedsagelig af sand og varierende mængder af moræneler. Derudover træffes både smeltevandsler og glimmerler i nogen af boringerne. Der henvises til boringer i området DGU arkiv nr. 67.562, 67.577, 67.588, 67.614 og 67.615.

Der er 25-30 meter fra terrænen til grundvandet, der strømmer mod nordvest til den øverste del af Stigsbæk og/eller Vansø - jf. potentialekort på side 4.

Der findes ikke vandværker eller anden indvinding af drikkevand i afstrømningsområdet.

Afstanden til Stigsbæk er godt 300 m og knap 1 km til Vansø. En eventuel påvirkning af vandløbet vurderes på baggrund af geologien og afstanden at være usandsynlig.

Det vurderes derfor, at det ansøgte ikke giver anledning til risiko for forurening af overfladevand og grundvand.

Dispensation og vilkår til modtagelse af fyldjord

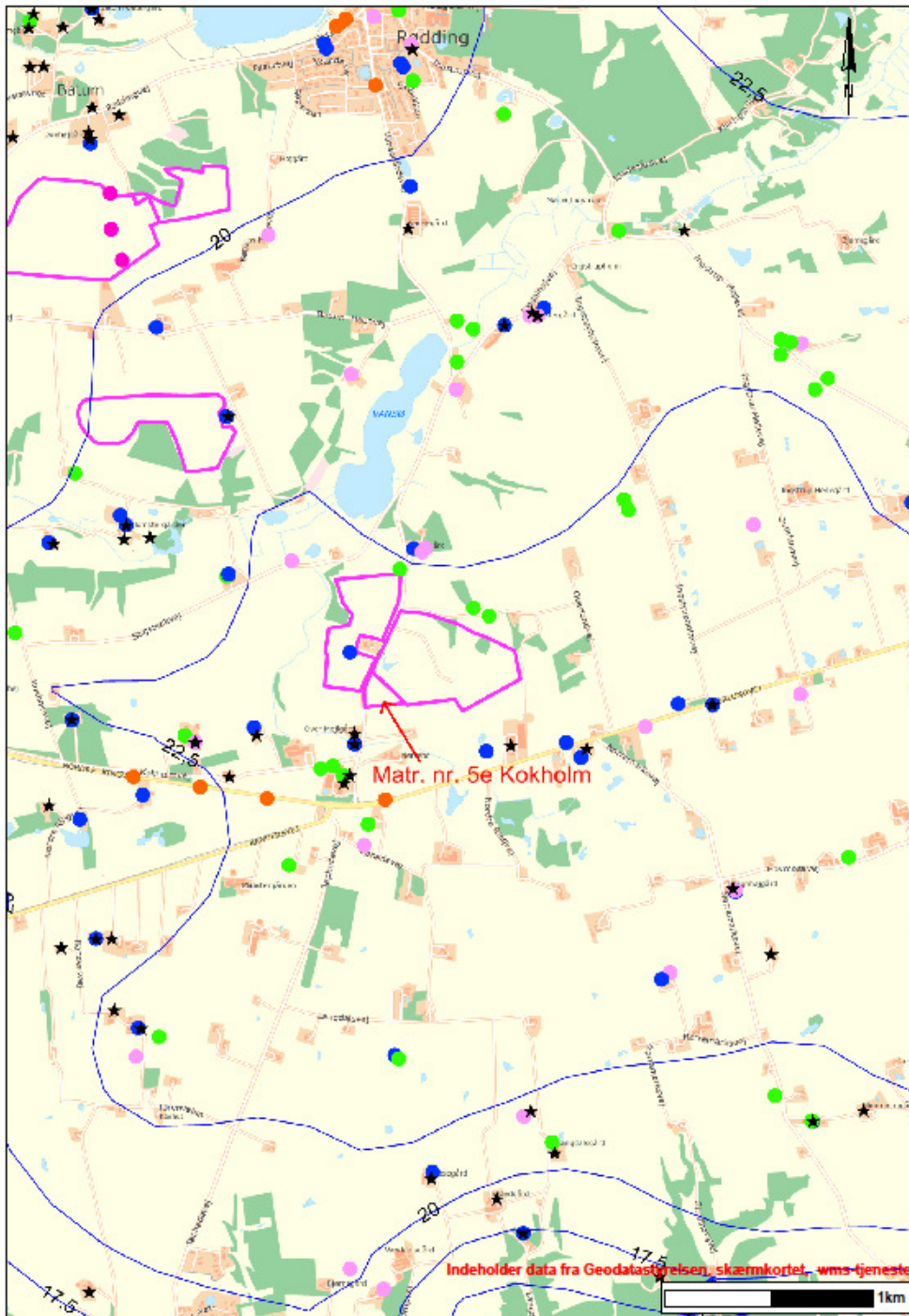
Region Midtjylland meddeler hermed dispensation til modtagelse af op til $\frac{1}{2}$ mio m³ uforurenede jord på matr.nr. 5e Kokholm, Rødding i Viborg Kommune.

Der må kun modtages overjord fra "Apple-grunden", dvs. fra matr. nr. 8a, 8o, 10f, 4e og 4f Foulum by, Tjele og matr. nr. 4o og 9h Over Viskum by, Viskum – jf. omstående kort side 5.

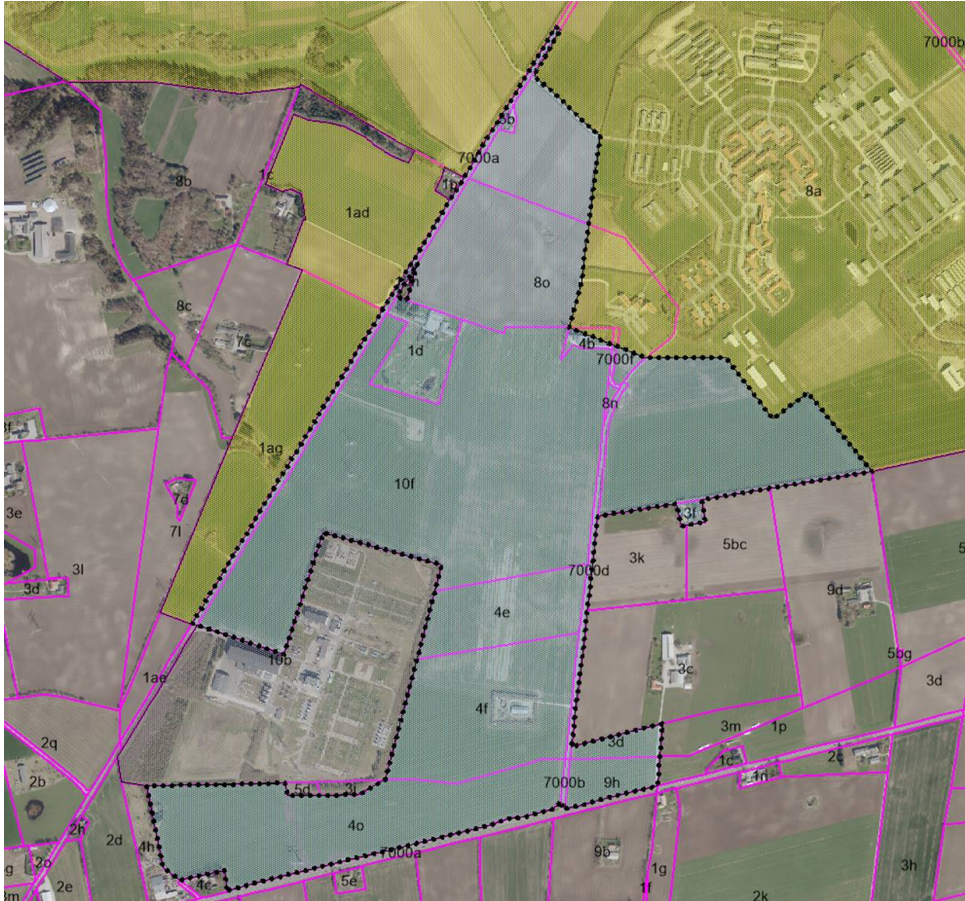
Denne dispensation gælder indtil 30. november 2018.
(Dvs. samme tidsperiode som råstofindvindingstilladelse af 14. september 2016 på nabomatriklen – jf. jour. nr. 1-50-71-308-14 og samhørende dispensation - j. nr. 1-50-71-7-11).

Flyfoto siden 1954 til i dag er gennemgået for "Apple-grunden", og der er intet der indikerer, at der jorden været andet end drevet og dyrket som landbrugsjord.

Der er således tale om et konkret større parti jord, som endvidere af Viborg kommune, der med kendskab til baggrund for jorden, er blevet klassificeret som værende frit omsættelig dvs. jorden overholder kriteriet for klasse 1 jord.



Potentialekort over området.



- 4) Når grusgraven er ubemandet, skal adgangsveje være lukket med bom eller lignende, således at det ikke er muligt for uvedkommende at læsse jord af.
- 5) Der skal senest den 1. marts 2017, evt. også senest den 1. marts 2018 og 2019 indsendes en oversigt over den eksakte mængde modtagne fyldjord til Region Midtjylland, Miljø, Skottenborg 26, 8800 Viborg.

Indberetningsskema (skemaet "Indberetning af modtaget fyldjord") sendes senere. Ekstra skemaer kan hentes på Region Midtjyllands hjemmeside på Internettet.

Offentliggørelse og klagevejledning

Tilladelsen vil snarest blive offentliggjort på internettet på Region Midtjyllands Hjemmeside.

Afgørelsen efter Jordforureningsloven kan påklages til Natur- og Miljøklagenævnet af ansøgeren, klageberettigede myndigheder, samt enhver der har en væsentlig, individuel interesse i sagens udfald. Klagefristen er 4 uger fra den dag afgørelsen er meddelt pågældende. Klage indgives via Klageportalen der fremgår på Natur- og Miljøklagenævnets hjemmeside, www.nmkn.dk.

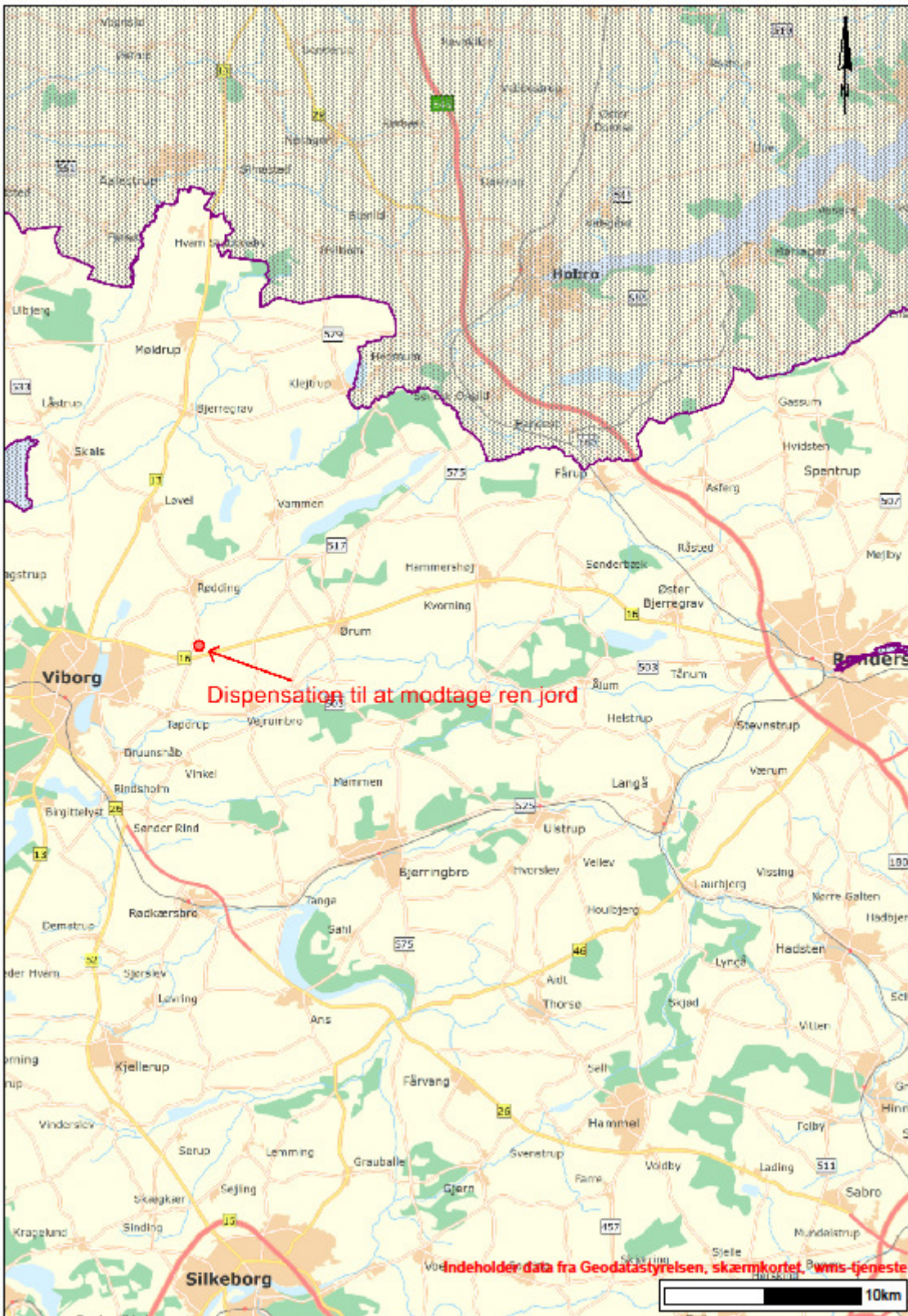
Hvis afgørelsen ønskes prøvet ved en domstol, skal sagen være anlagt inden 12 måneder efter, at afgørelsen er truffet.

Yderligere oplysninger kan desuden fås hos undertegnede.

Kopi af dette brev er via mail / brev sendt til:

- Viborg Kommune, viborg@viborg.dk
- Viborg Kommune, Att.: Villy Dollerup Bach, vdb@viborg.dk
- Viborg Kommune, Att.: Poul Blicher Andersen, pba@viborg.dk
- Sundhedsstyrelsen, Embedslægeinstitutionen Nord, senord@sst.dk
- Gitte og Lars Møgelhøj, Fædalhøjvej 4, 8830 Tjele, ghm2@energimail.dk


Lars Kristiansen
Geolog



Dispensation til at modtage ren jord i råstofgrav

