Bilag 1

Oversigt og kortbilag

til

Råstofgraveområder og Råstofinteresseområder

til

”Forslag til Råstofplan 2012”

November 2012

Regionshuset
Viborg
Jord og Råstoffer

Oversigt over eksisterende og nye råstofgraveområder og råstofinteresseområder

Kommune	Råstofgraveområder I alt	Råstofgraveområder Heraf væsentlig ændrede og/eller nye	Råstofinteresse-områder I alt	Råstofinteresse-områder Heraf nye
Favrskov Kommune	**7**	**1**	1	1
Hedensted Kommune	**7**	**4**	2	1
Herning Kommune	**15**	**3**	3	0
Holstebro Kommune	**5**	**1**	2	0
Horsens Kommune	**6**	**3**	0	0
Ikast-Brande Kommune	**13**	**4**	3	2
Lemvig Kommune	**1**	**0**	0	0
Norddjurs Kommune	**6**	**4**	0	0
Odder Kommune	**1**	**1**	0	0
Randers Kommune	**8**	**3**	4	1
Ringkøbing-Skjern Kommune	**17**	**3**	7	0
Samsø Kommune	**3**	**0**	0	0
Silkeborg Kommune	**9**	**4**	3	2
Skanderborg Kommune	**3**	**1**	2	2
Skive Kommune	**21**	**0**	3	0
Struer Kommune	**6**	**3**	0	0
Syddjurs Kommune	**4**	**2**	2	2
Viborg Kommune	**18**	**3**	3	0
Aarhus Kommune	**1**	**1**	0	0
Sum*	**151***	**41 ** **	35	11
Sum (uden dubletter)	**143**	**38¤**	35	11

* Råstofgraveområderne Jebjerg, Spørring, Ølst, Ahler Gårde Plantage, Bjerre, Svenstrup, Ll. Hjøllund og Glatved er talt med 2 gange, da de ligger i to kommuner.

** Råstofgraveområderne (nye) Spørring, Ll. Hjøllund og Glatved er talt med 2 gange, da de ligger i to kommuner.

¤ Af disse 38 graveområder er to af områderne udlagt, fordi der foreligger en konkret indvindingstilladelse fra kommunerne til Vejdirektoratet i forbindelse med aktuelle vejprojekter. Derfor er der kun 36 områder hvorpå der foreligger en miljøvurdering.

Oversigt over eksisterende og nye råstofgraveområder og råstofinteresseområder

*** Finjustering af Råstofgraveområde.**

Kommune	Råstofgraveområder Alle (i parentes vises navn i 2008-planen)	Råstofgraveområder Heraf væsentlig ændrede og/eller nye	Råstofinteresse-områder Alle	Råstofinteresse-områder Heraf nye
Favrskov Kommune	**Haldum** **Jebjerg*** **Spørring** **Thorsø** **Vejerslev** **Voldby*** **Ølst**	**Spørring**	Voldby	Voldby
Hedensted Kommune	**Hornum** **Hvirring* (Nim)** **Klakring** **Remmerslund** **Røde Mølle** **Ørum** **Åstrup**	**Hornum** **Klakring** **Røde Mølle** **Ørum**	Uldum Ørum	Uldum
Herning Kommune	**Ahler Gårde Plantage** **Albæk (Gødstrup)** **Arnborg*** **Aulum Kronborgvej*** **Bjerre (Fjelstervang)** **Fasterholt** **Fastrup*** **Høgildgård Plantage** **Kølbækvej, Sunds** **Løgager (Sørvad)** **Momhøj** **Slumstrup** **Stakroge** **Svenstrup** **Østdeponi**	**Albæk (Gødstrup)** **Høgildgård Plantage** **Kølbækvej, Sunds**	Arnborg Øst Aulum Øst Bjerre Øst (Fjelstervang)	Ingen

Kommune	Råstofgraveområder Alle (i parentes vises navn i 2008-planen)	Råstofgraveområder Heraf væsentlig ændrede og/eller nye	Råstofinteresse-områder Alle	Råstofinteresse-områder Heraf nye
Holstebro Kommune	**Aulum** **Hasselholt** **Herrup*** **Skave*** **Svenstrup**	**Hasselholt**	Herrup Skave SØ	Ingen
Horsens Kommune	**Addit*** **Bygholm** **Grædstrup** **Nim** **Vestbirk*** **Voervadsbro**	**Bygholm** **Nim** **Vestbirk**	Ingen	Ingen
Ikast-Brande Kommune	**Elbæk (Skygge Pl. SØ)** **Femhøje (Ikast Sydvest)** **Isenvad** **Krondal** **Ll. Hjøllund** **Nørre Snede*** **Pårup Mose** **Ringvejen 149, Brande** **Risbjerg Brande** **Skygge Plantage*** **Stendalvej Brande** **Toftlund*** **Tulstrup**	**Isenvad** **Krondal** **Ll. Hjøllund** **Ringvejen 149, Brande**	Femhøje (Ikast Sydvest) Gribstrup Palsgård	Gribstrup Palsgård
Lemvig Kommune	**Rom***	**Ingen**	Ingen	Ingen
Norddjurs Kommune	**Fuglsø Mose*** **Glatved** **Glesborg** **Holbæk** **Kirial** **Skiffard**	**Glatved** **Glesborg** **Holbæk** **Kirial**	Ingen	Ingen
Odder Kommune	**Trustrup**	**Trustrup**	Ingen	Ingen

Kommune	Råstofgraveområder Alle (i parentes vises navn i 2008-planen)	Råstofgraveområder Heraf væsentlig ændrede og/eller nye	Råstofinteresse-områder Alle	Råstofinteresse-områder Heraf nye
Randers Kommune	**Ammelhede** **Assentoft Romalt** **Dalbyover** **Hald Grusgrav** **Jebjerg*** **Kastbjerg** **Støvring** **Ølst**	**Ammelhede** **Assentoft Romalt** **Kastbjerg**	Dalbyover Dronningborg Ølst Øster Velling	Øster Velling
Ringkøbing-Skjern Kommune	**Ahler Gårde Plantage** **Bjerre (Fjelstervang)** **Bjørslev** **Boris Plantage** **Brejning** **ESØ (Foersum)** **Finderup*** **Grønbjerg** **Herborg** **Højby Sandgrav (Højby)** **Kassentoft** **Klovsig Nørre Plantage*** **Lyne Vest (Tinghede)** **Lyne Øst (Lyne)** **Mourier Petersens Pl.** **No*** **Rabjerg** **Stauning**	**Grønbjerg** **Lyne Vest (Tinghede)** **Mourier Petersens Pl.**	Ahler Gårde Pl. Bjerre Vest Boris Plantage Brejning Dejbjerg Hede Finderup Vest Kassentoft	Ingen
Samsø Kommune	**Onsbjerg Vestermark** **Sælvig** **Trekanten**	**Ingen**	Ingen	Ingen
Silkeborg Kommune	**Ans, Grønbæk, Iller*** **Ans Bodalen** **Asklev*** **Kongensbro** **Ll. Hjøllund** **Nr. Knudstrup (Thorning)** **Sinding** **St. Bredlund** **Tandskov**	**Ans Bodalen** **Ll. Hjøllund** **St. Bredlund** **Tandskov**	Ll. Bredlund St. Bredlund Plantage Tandskov	St. Bredlund Plantage Tandskov

Kommune	Råstofgraveområder Alle (i parentes vises navn i 2008-planen)	Råstofgraveområder Heraf væsentlig ændrede og/eller nye	Råstofinteresse-områder Alle	Råstofinteresse-områder Heraf nye
Skanderborg Kommune	**Jeksen** **Kalbygård* (Låsby)** **Stjær**	**Stjær**	Kalbygård Søballe	Kalbygård Søballe
Skive Kommune	**Anshede** **Batum** **Degnsgårde** **Elke (Anshede)** **Elvergården* (Manhøje S)** **Folmentoft (Skive)** **Frammerslev* (Oddense)** **Gammel Åsted (Åsted)** **Glynge (Durup)** **Grønning** **Hesselbjerg (Estvad)** **Junget** **Midtøen** **Ounild** **Rettrup (Hvidbjerg)** **Rønbjerg*** **Saugstrup*** **Vinkel** **Vojel (Fur Syd)** **Ørslevkloster (Hald)** **Ådalsvej* (Bilstrup)**	**Ingen**	Gammel Åsted (Åsted) Grønning S Rettrup (Hvidbjerg)	Ingen
Struer Kommune	**Flovlev** **Fousing*** **Hjerm** **Lyngs** **Nørre Hvidbjerg** **Struer Mørtelværk***	**Flovlev** **Lyngs** **Nørre Hvidbjerg**	Ingen	Ingen
Syddjurs Kommune	**Glatved** **Kastrup*** **Tirstrup*** **Tirstrup Øst**	**Glatved** **Tirstrup Øst**	Glatved Skiffard Syd	Glatved Skiffard Syd

Kommune	Råstofgraveområder Alle (i parentes vises navn i 2008-planen)	Råstofgraveområder Heraf væsentlig ændrede og/eller nye	Råstofinteresse-områder Alle	Råstofinteresse-områder Heraf nye
Viborg Kommune	**Bjerringholmvej** **Bollervej** **Brunshåb*** **Dalgas Plantage** **Hammershøj*** **Hersom*** **Jordbro N** **Kirkebækvej** **Keldbjerg** **Kokholm** **Loldrup** **Nederhede** **Rødding** **Skelhøje N** **Skelhøje S*** **Stoholm** **Tindbæk** **Vansø**	**Dalgas Plantage** **Jordbro N** **Kokholm**	Grønhøj Kirkebækvej Trehuse (Skelhøje S) Rødding	Rødding
Aarhus Kommune	**Spørring**	**Spørring**	Ingen	Ingen
Sum	**151****	**41 *****	36	12
Sum (uden dubletter)	**143**	**38 ¤**	36	12

***** Markerer en (fin-)justering af eksisterende råstofgraveområder, der overvejende medfører en reducering af gældende graveområde. Som oftest er det afgravede arealer, der er taget ud.

****** Råstofgraveområderne Jebjerg, Spørring, Ølst, Ahler Gårde Plantage, Bjerre, Svenstrup, Ll. Hjøllund og Glatved er talt med 2 gange, da de ligger i to kommuner.

******* Råstofgraveområderne (nye) Spørring, Ll. Hjøllund og Glatved er talt med 2 gange, da de ligger i to kommuner.

¤ Af disse 38 graveområder er **Kølbækvej, Sunds** og **Ringvejen 149, Brande** udlagt, fordi der foreligger en konkret indvindingstilladelse fra kommunerne til Vejdirektoratet i forbindelse med aktuelle vejprojekter. Derfor er der kun 36 områder hvorpå der foreligger en miljøvurdering.

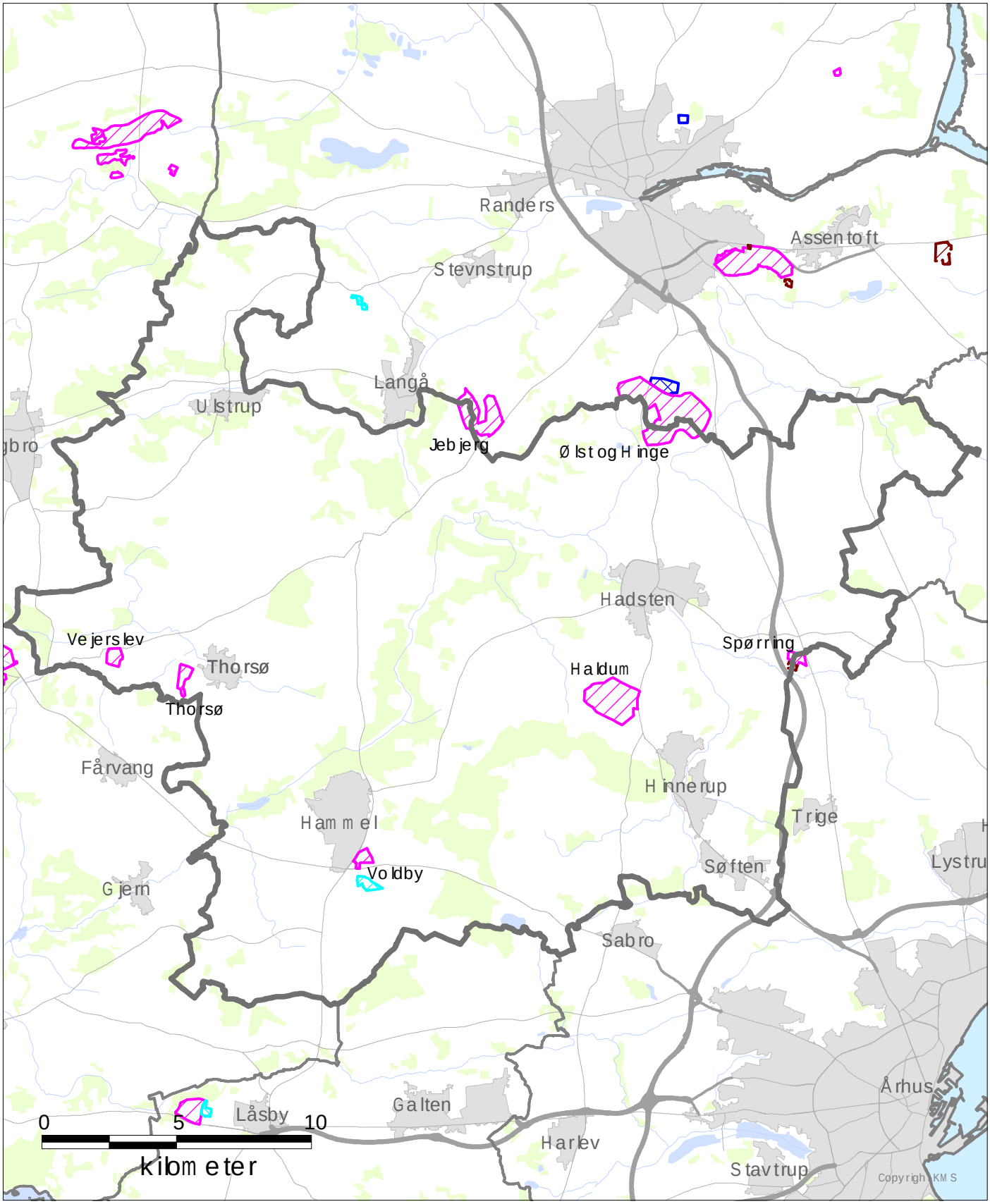

Favrskov Kommune
Råstofgrave- og råstofinteresseområder

midt
regionmidtjylland

Signaturforklaring:

- Forslag til nye råstofgraveområder
- Forslag til nye råstofinteresseområder
- Råstofgraveområde
- Råstofinteresseområde

December 2011

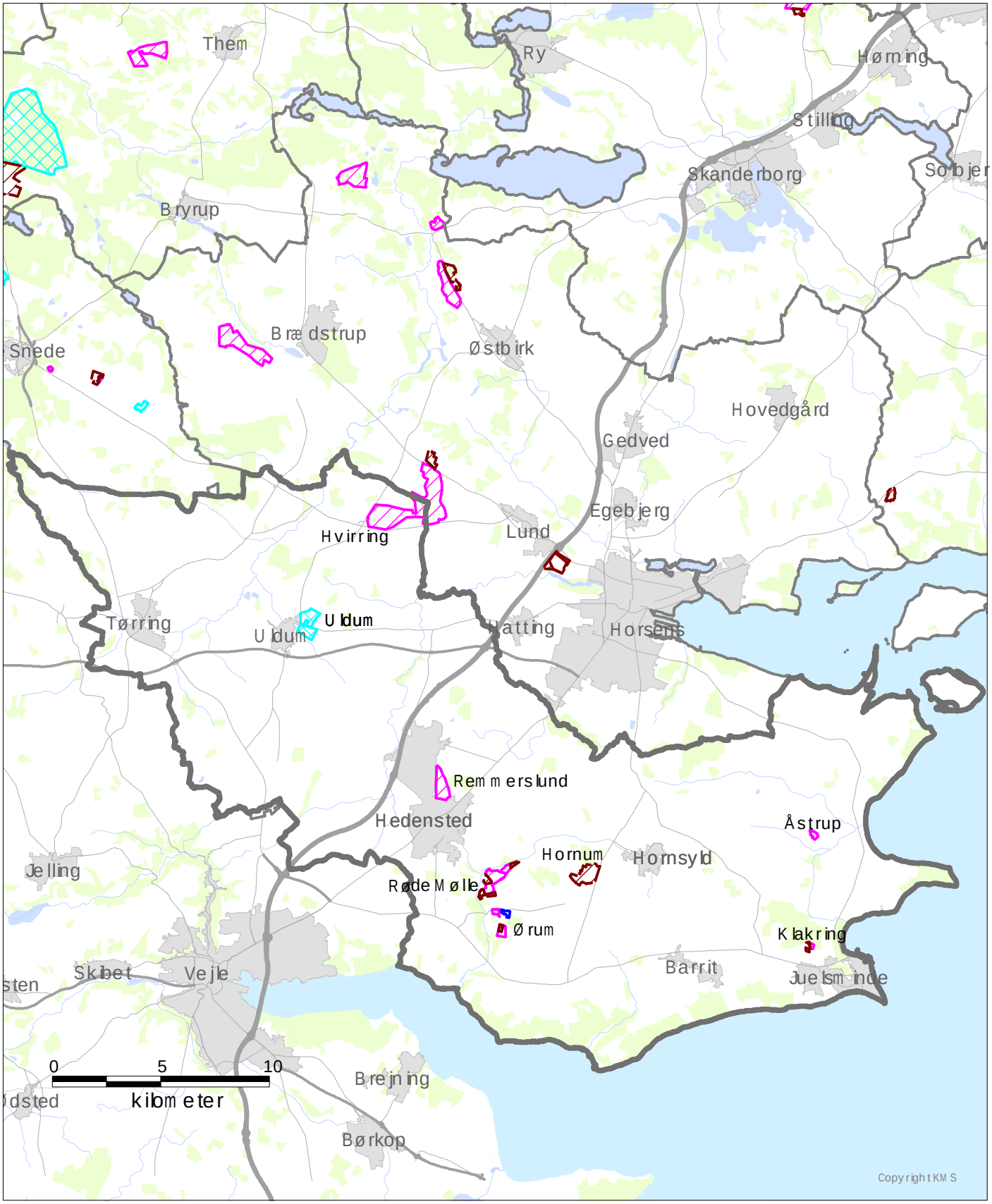

Hedensted Kommune
Råstofgrave- og råstofinteresseområder

midt
regionmidtjylland

Signaturforklaring:

- Forslag til nye råstofgraveområder
- Forslag til nye råstofinteresseområder
- Råstofgraveområde
- Råstofinteresseområde

December 2011

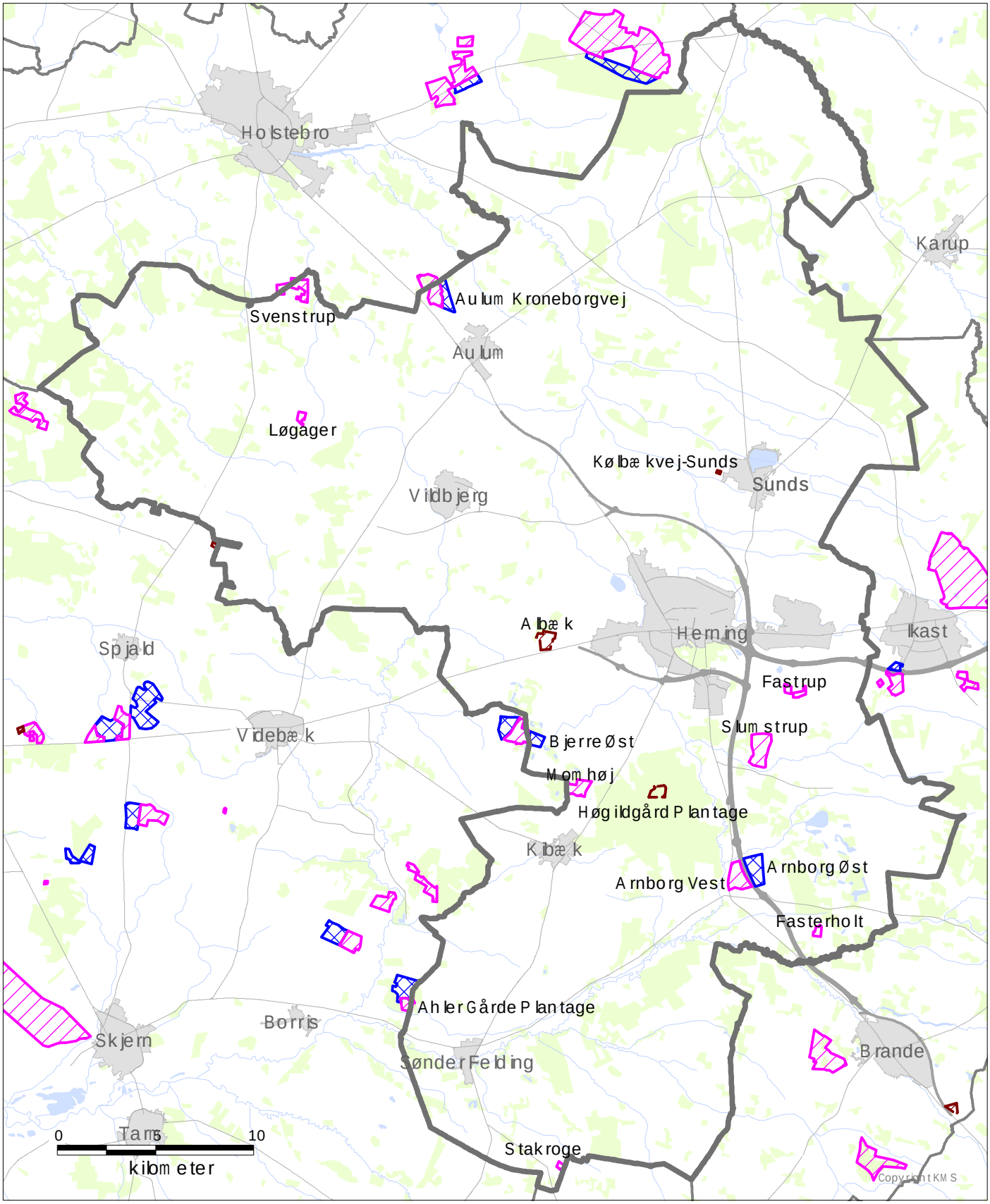

Herning Kommune
Råstofgrave- og råstofinteresseområder

midt
regionmidtjylland

Signaturforklaring:

- Forslag til nye råstofgraveområder
- Forslag til nye råstofinteresseområder
- Råstofgraveområde
- Råstofinteresseområde

December 2011

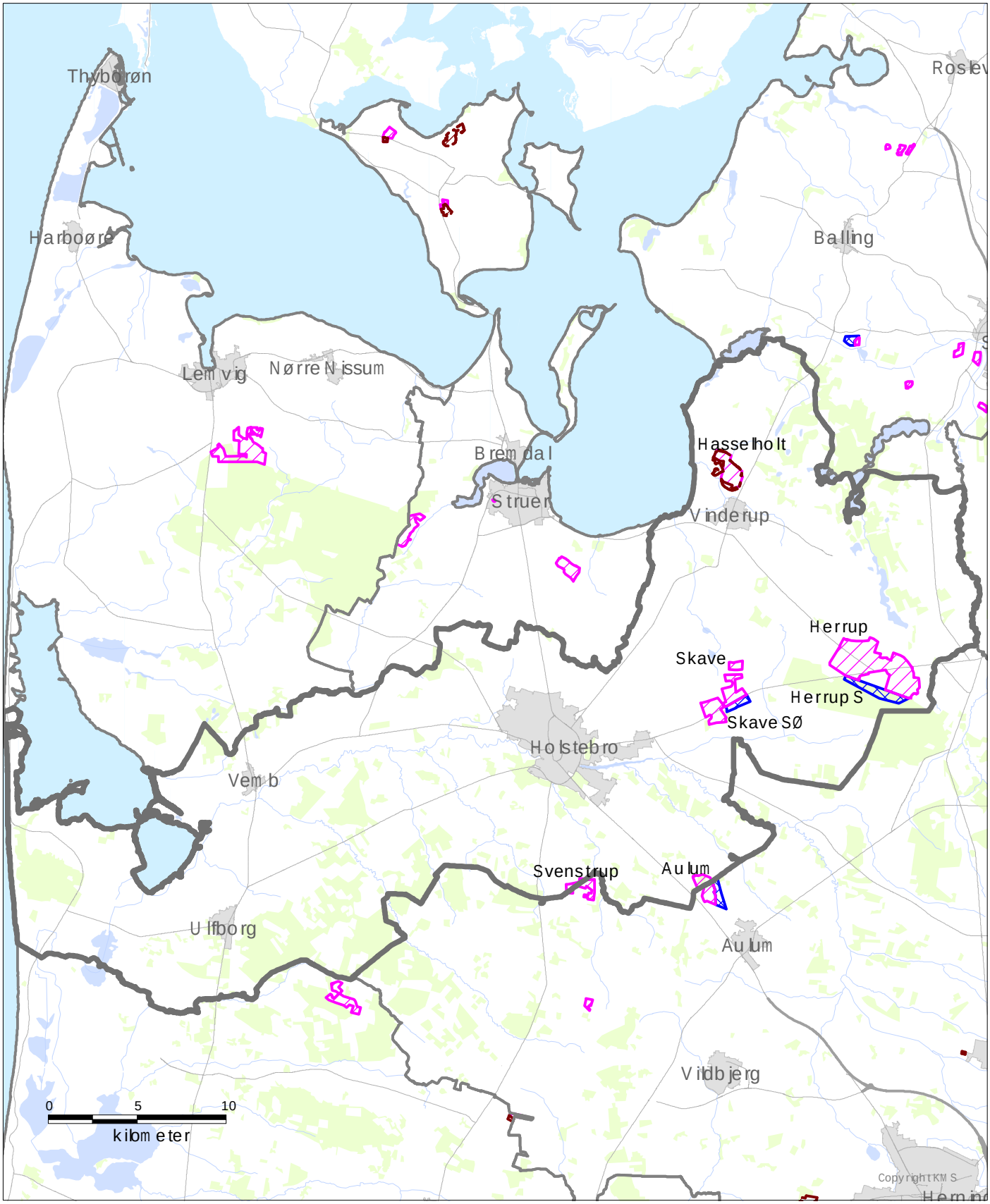

Holstebro Kommune
Råstofgrave- og råstofinteresseområder

midt
regionmidtjylland

Signaturforklaring:

- Forslag til nye råstofgraveområder
- Forslag til nye råstofinteresseområder
- Råstofgraveområde
- Råstofinteresseområde

December 2011

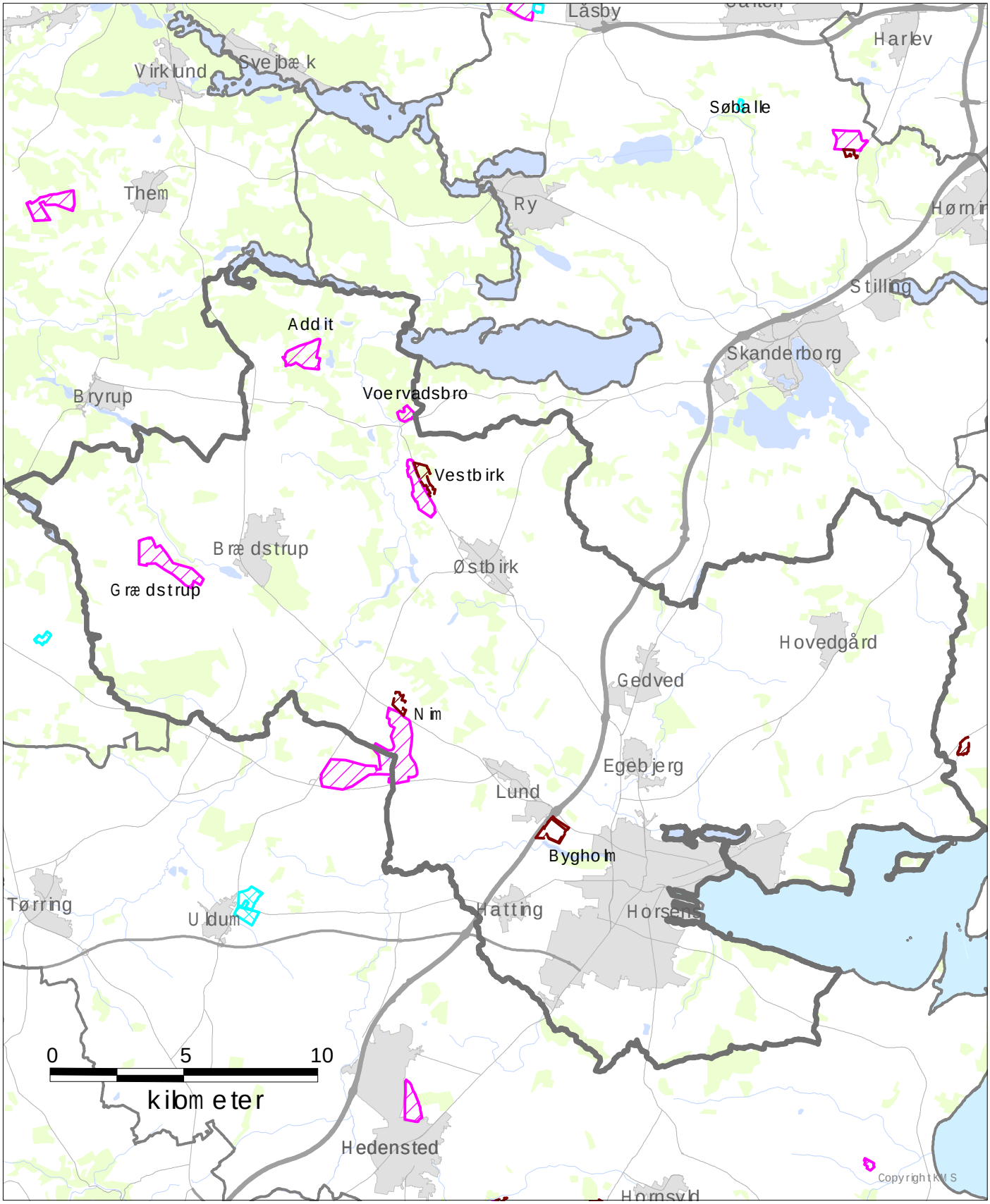

Horsens Kommune
Råstofgrave- og råstofinteresseområder

midt
regionmidtjylland

Signaturforklaring:

- Forslag til nye råstofgraveområder
- Forslag til nye råstofinteresseområder
- Råstofgraveområde
- Råstofinteresseområde

December 2011

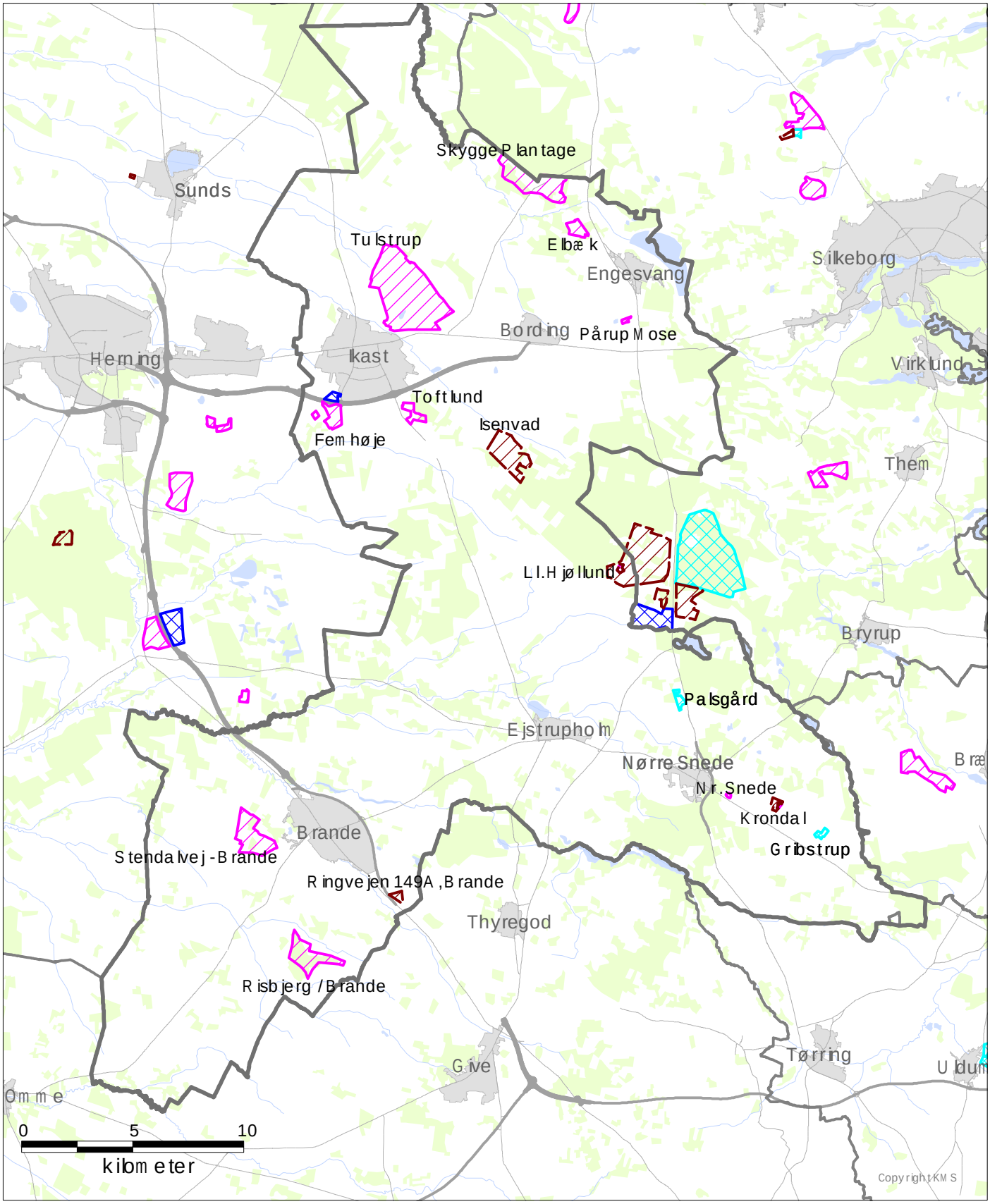

Ikast-Brande Kommune
Råstofgrave- og råstofinteresseområder

midt
regionmidtjylland

Signaturforklaring:

- Forslag til nye råstofgraveområder
- Forslag til nye råstofinteresseområder
- Råstofgraveområde
- Råstofinteresseområde

December 2011

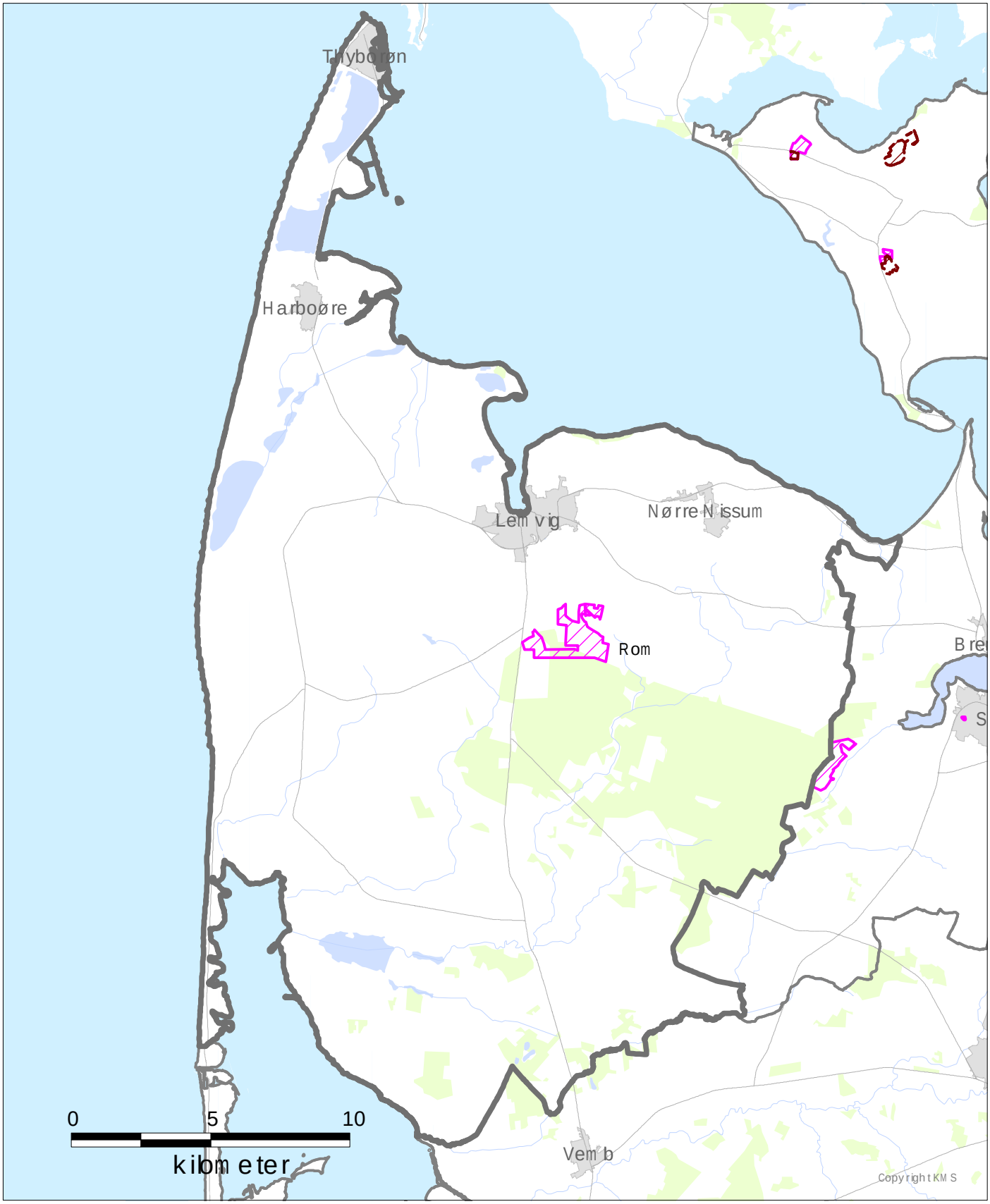

Lem vig Kom m une
Råstofgrave- og råstofinteresseom råder

Signaturforklaring:

- Forslag tilnye råstofgraveom råder
- Forslag tilnye råstofinteresseom råder
- Råstofgraveom råde
- Råstofinteresseom råde

Decem ber 2011

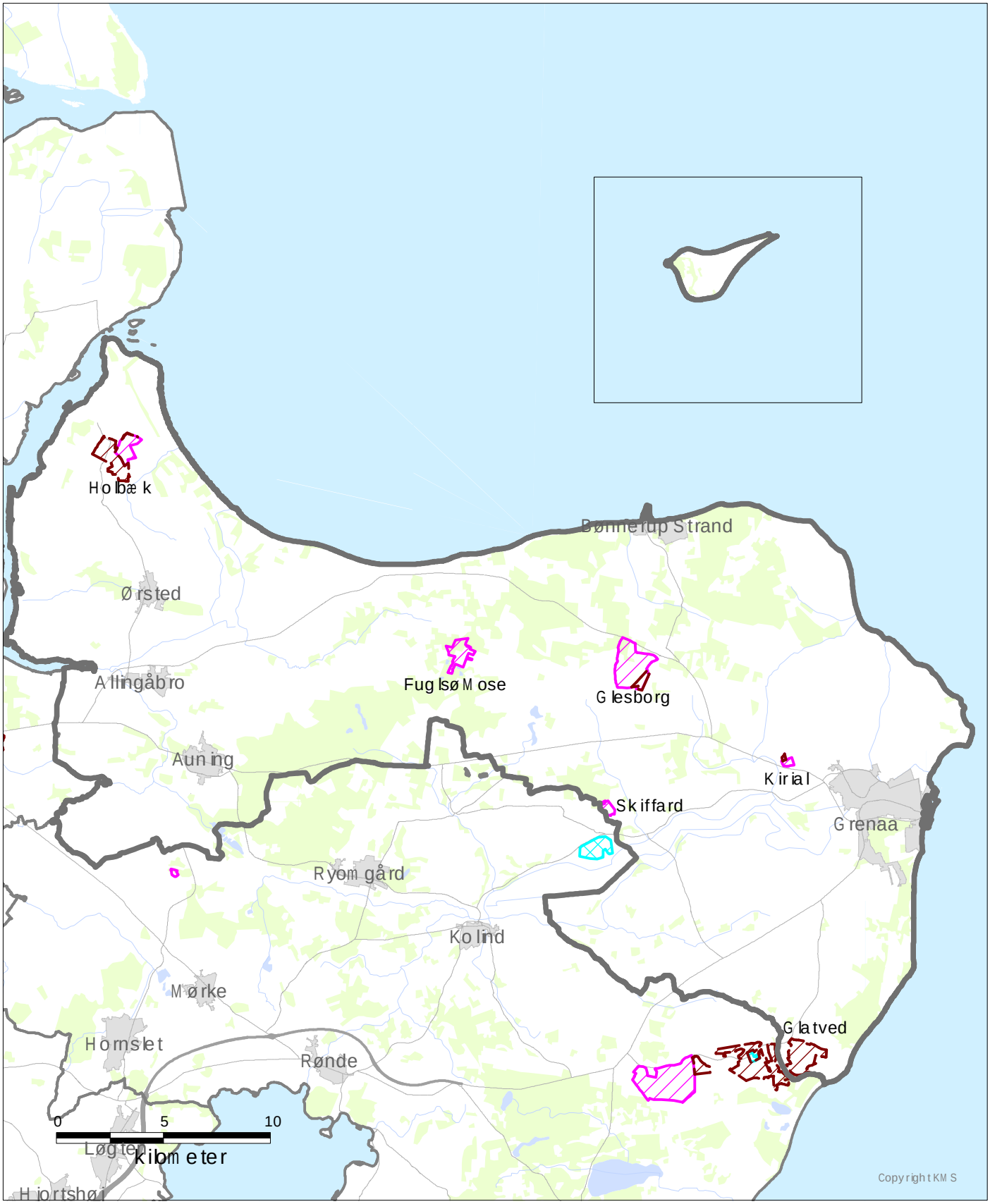

Norddjurs Kommune
Råstofgrave- og råstofinteresseområder

midt
regionmidtjylland

Signaturforklaring:

- Forslag til nye råstofgraveområder
- Forslag til nye råstofinteresseområder
- Råstofgraveområde
- Råstofinteresseområde

December 2011

Odder Kommune
Råstofgrave- og råstofinteresseområder

Signaturforklaring:

- Forslag til nye råstofgraveområder
- Forslag til nye råstofinteresseområder
- Råstofgraveområde
- Råstofinteresseområde

December 2011

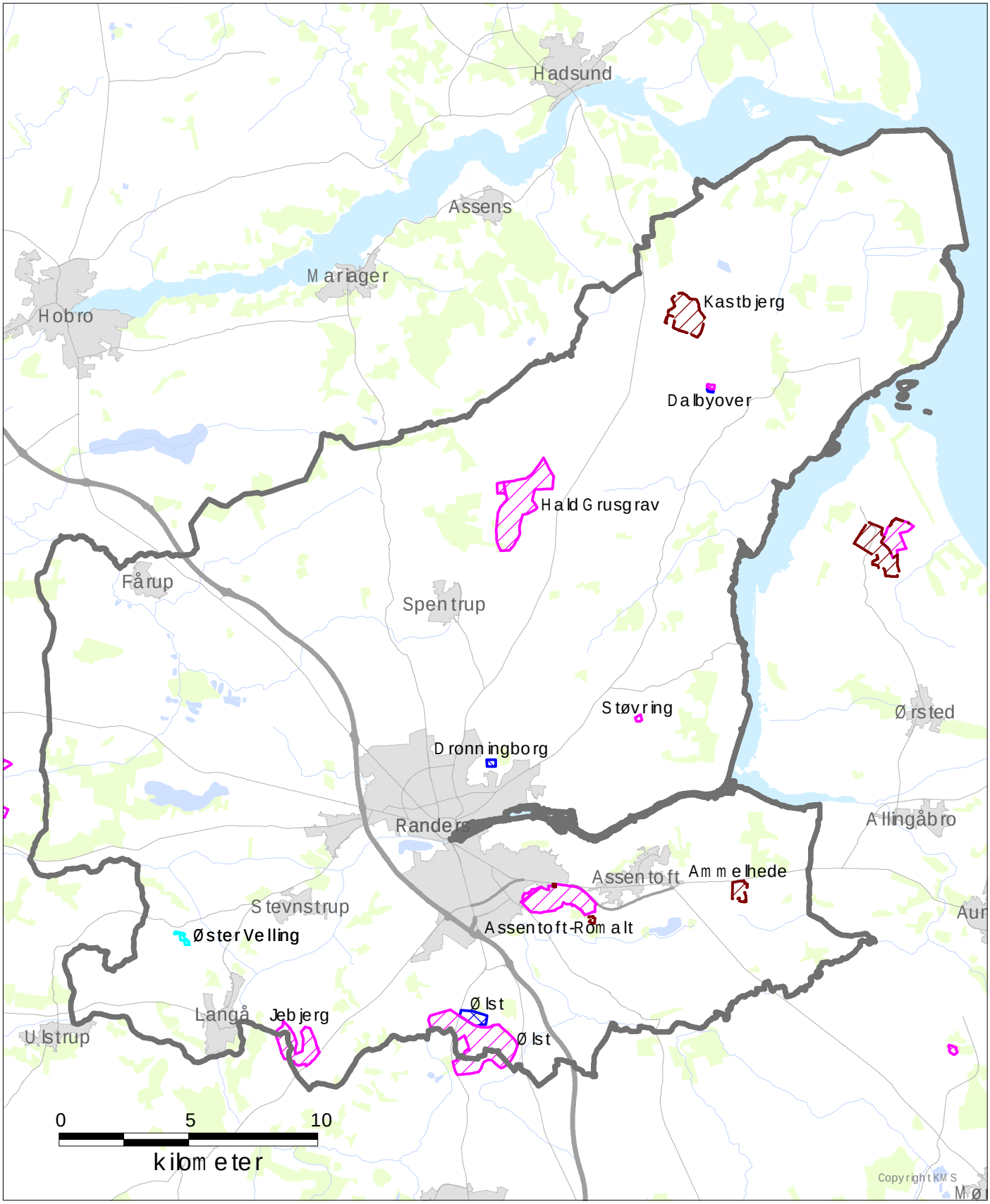

Randers Kommune
Råstofgrave- og råstofinteresseområder

midt
regionmidtjylland

Signaturforklaring:

- Forslag til nye råstofgraveområder
- Forslag til nye råstofinteresseområder
- Råstofgraveområde
- Råstofinteresseområde

December 2011

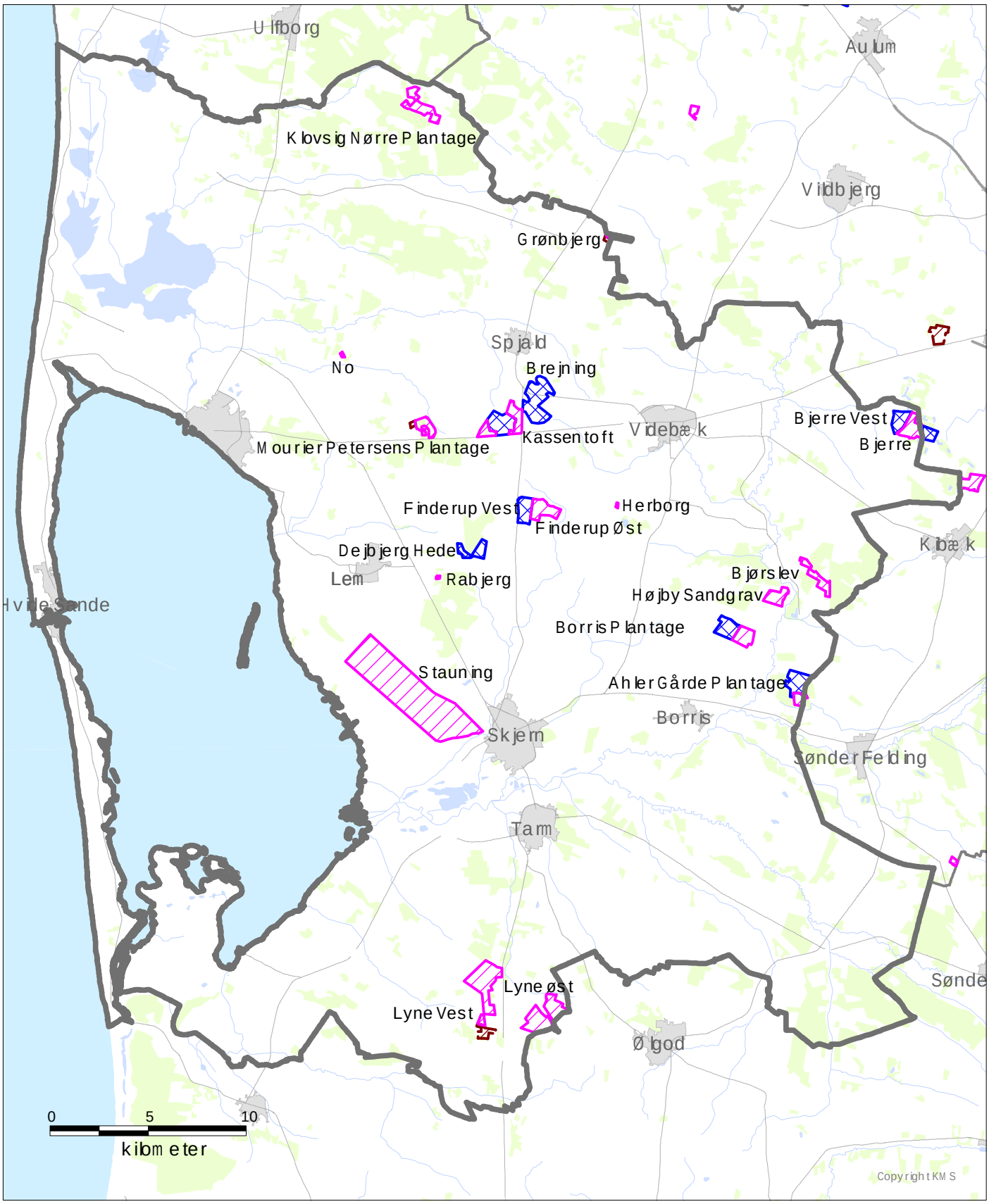

Ringkøbing-Skjern Kommune
Råstofgrave- og råstofinteresseområder

midt
regionmidtjylland

Signaturforklaring:

- Forslag til nye råstofgraveområder
- Forslag til nye råstofinteresseområder
- Råstofgraveområde
- Råstofinteresseområde

December 2011

Samsø Kommune
Råstofgrave- og råstofinteresseområder

regionmidtjylland

Signaturforklaring:

- Forslag til nye råstofgraveområder
- Forslag til nye råstofinteresseområder
- Råstofgraveområde
- Råstofinteresseområde

December 2011

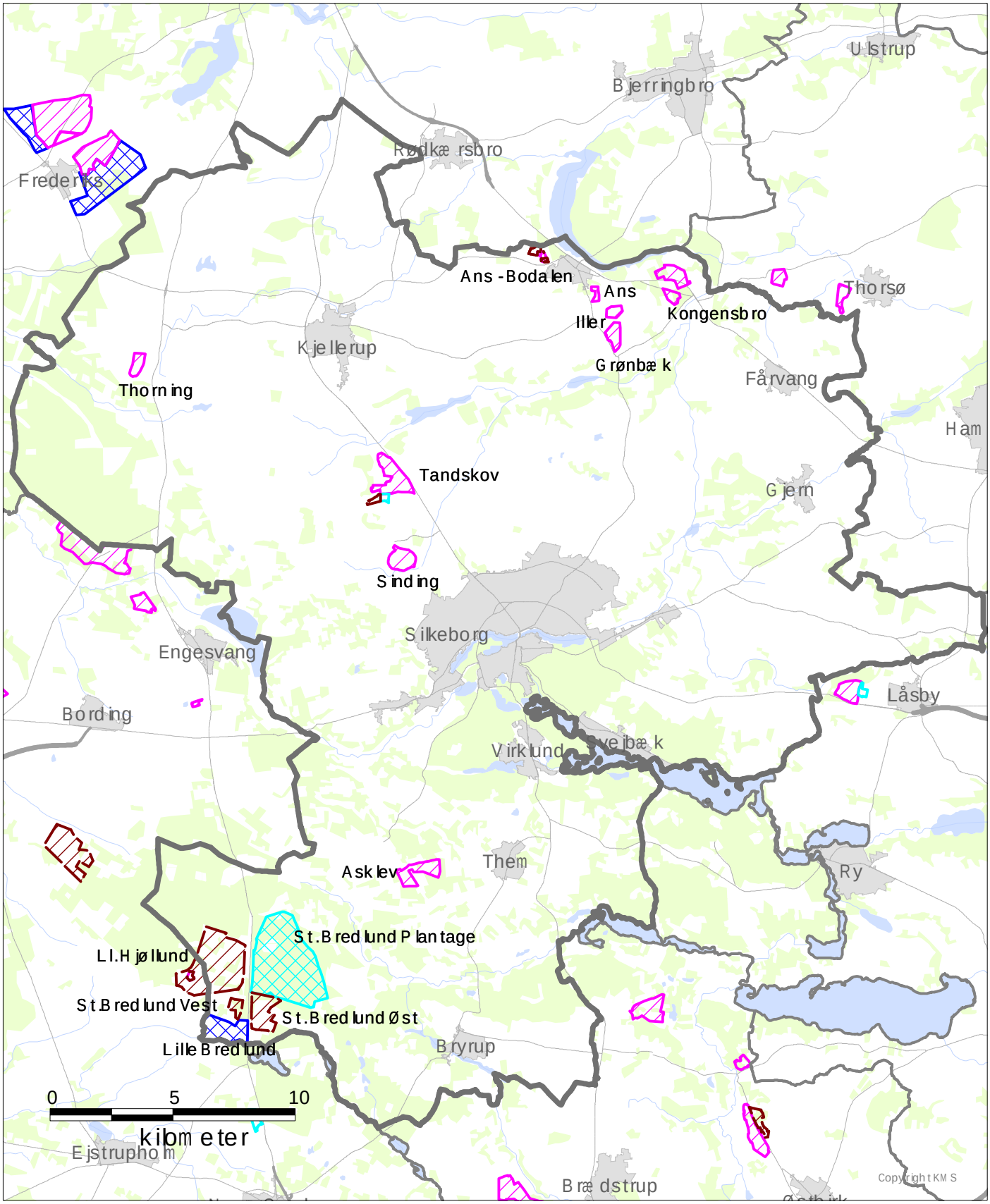

Silkeborg Kommune
Råstofgrave- og råstofinteresseområder

midt
regionmidtjylland

Signaturforklaring:

- Forslag til nye råstofgraveområder
- Forslag til nye råstofinteresseområder
- Råstofgraveområde
- Råstofinteresseområde

December 2011

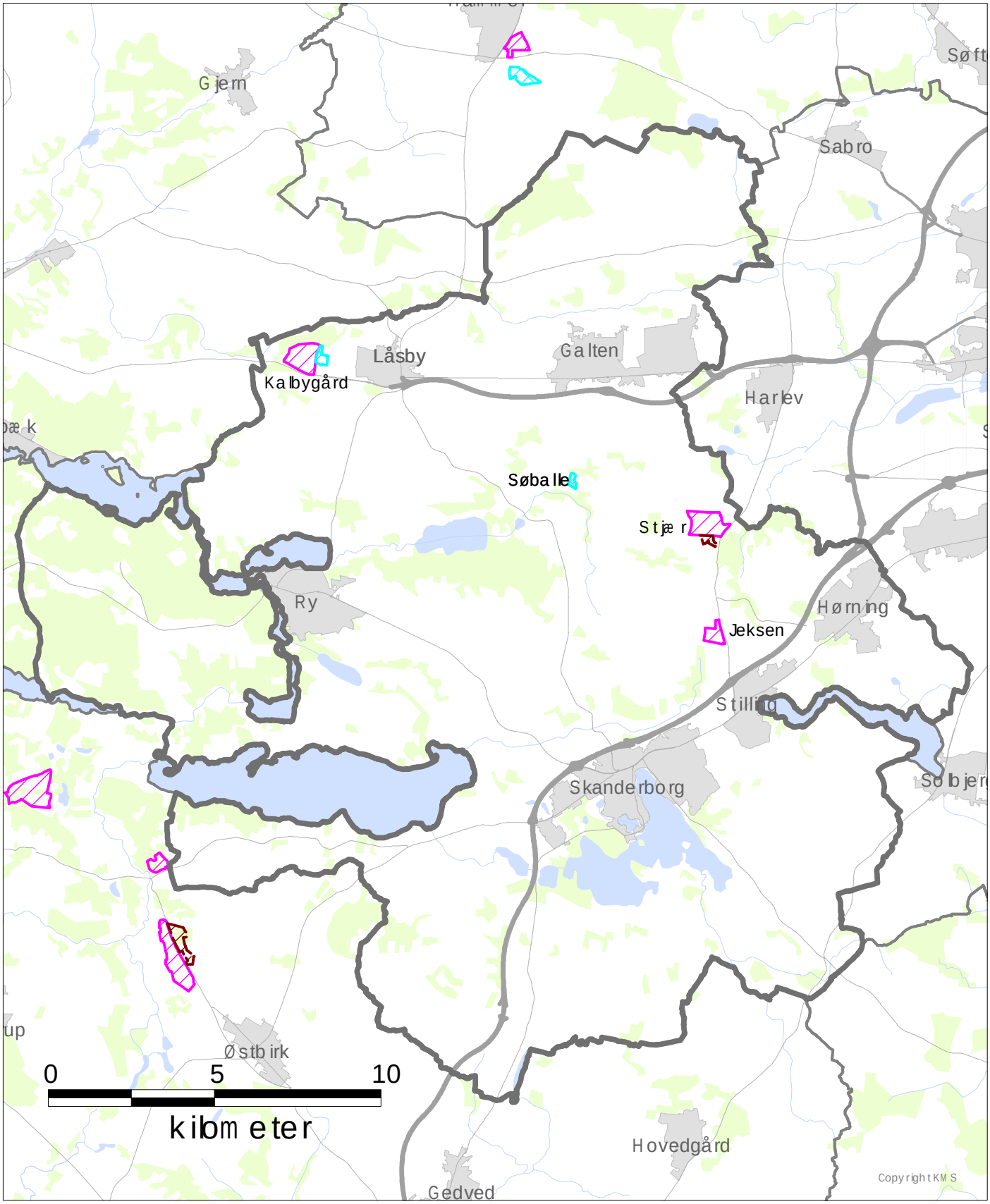

Skanderborg Kommune
Råstofgrave- og råstofinteresseområder

Signaturforklaring:

- Forslag til nye råstofgraveområder
- Forslag til nye råstofinteresseområder
- Råstofgraveområde
- Råstofinteresseområde

December 2011

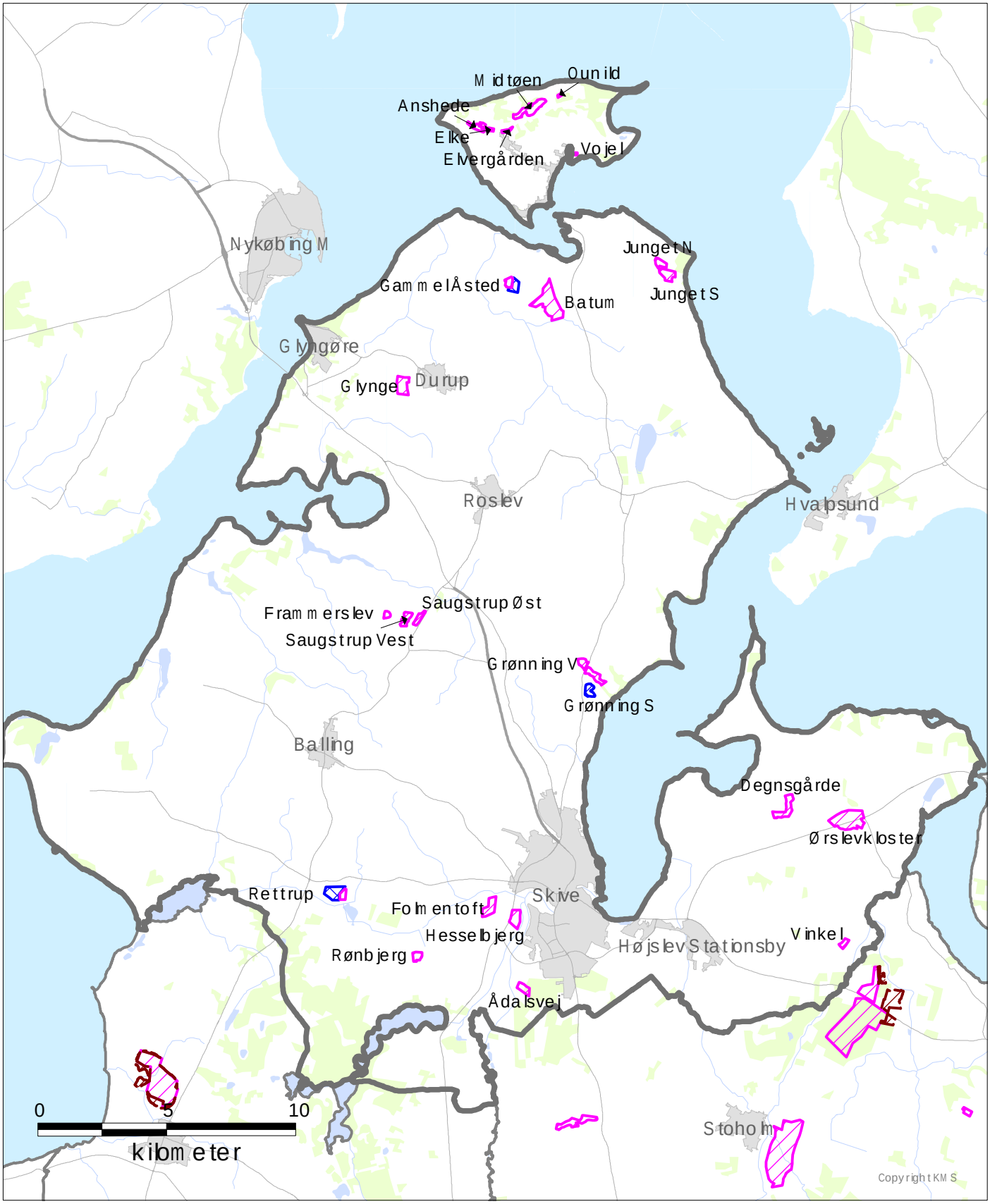

Skive Kommune
Råstofgrave- og råstofinteresseområder

midt
regionmidtjylland

Signaturforklaring:

- Forslag til nye råstofgraveområder
- Forslag til nye råstofinteresseområder
- Råstofgraveområde
- Råstofinteresseområde

December 2011

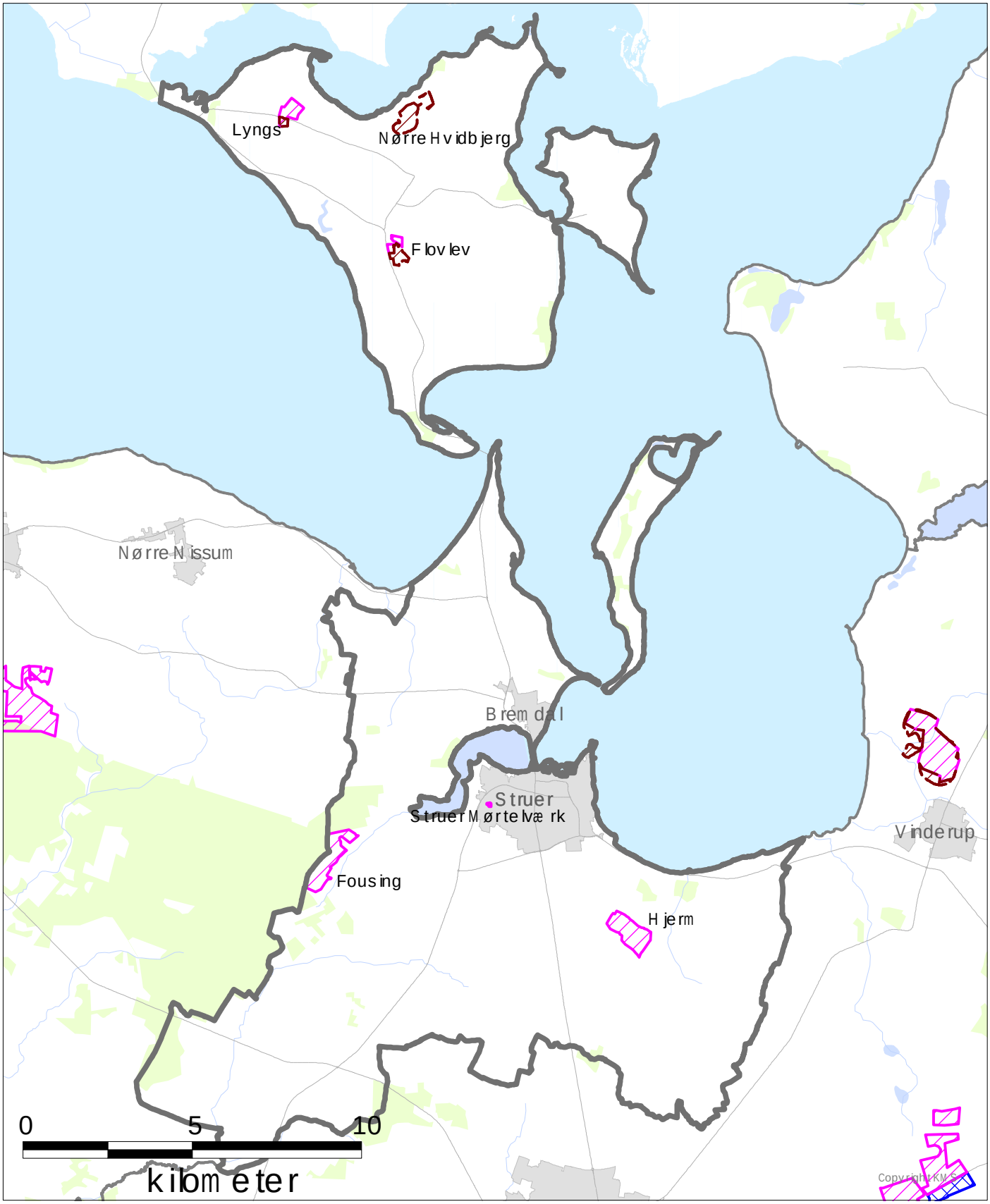

Struer Kommune
Råstofgrave- og råstofinteresseområder

midt
regionmidtjylland

Signaturforklaring:

- Forslag til nye råstofgraveområder
- Forslag til nye råstofinteresseområder
- Råstofgraveområde
- Råstofinteresseområde

December 2011

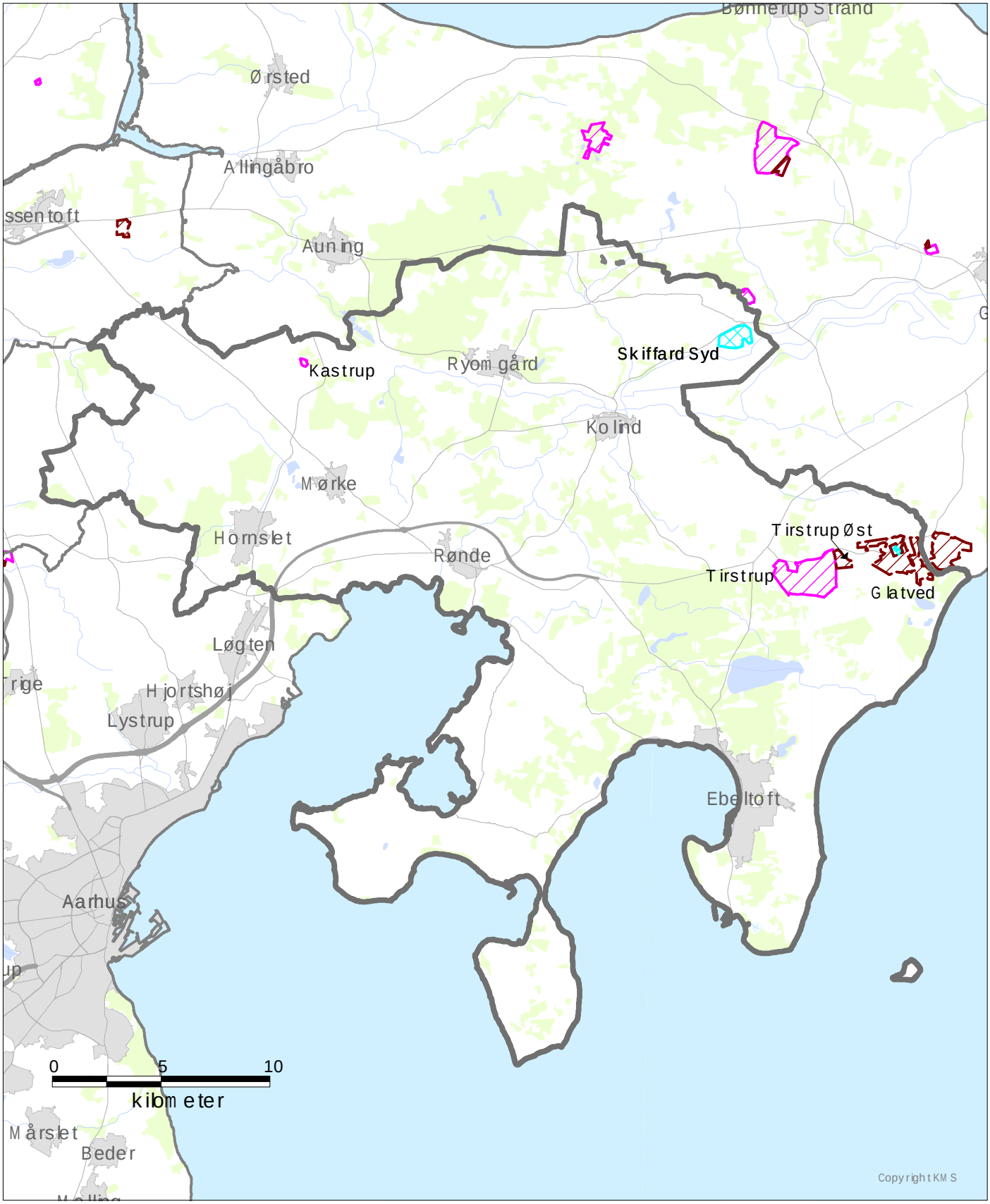

Syddjurs Kommune
Råstofgrave- og råstofinteresseområder

midt
regionmidtjylland

Signaturforklaring:

- Forslag til nye råstofgraveområder
- Forslag til nye råstofinteresseområder
- Råstofgraveområde
- Råstofinteresseområde

December 2011

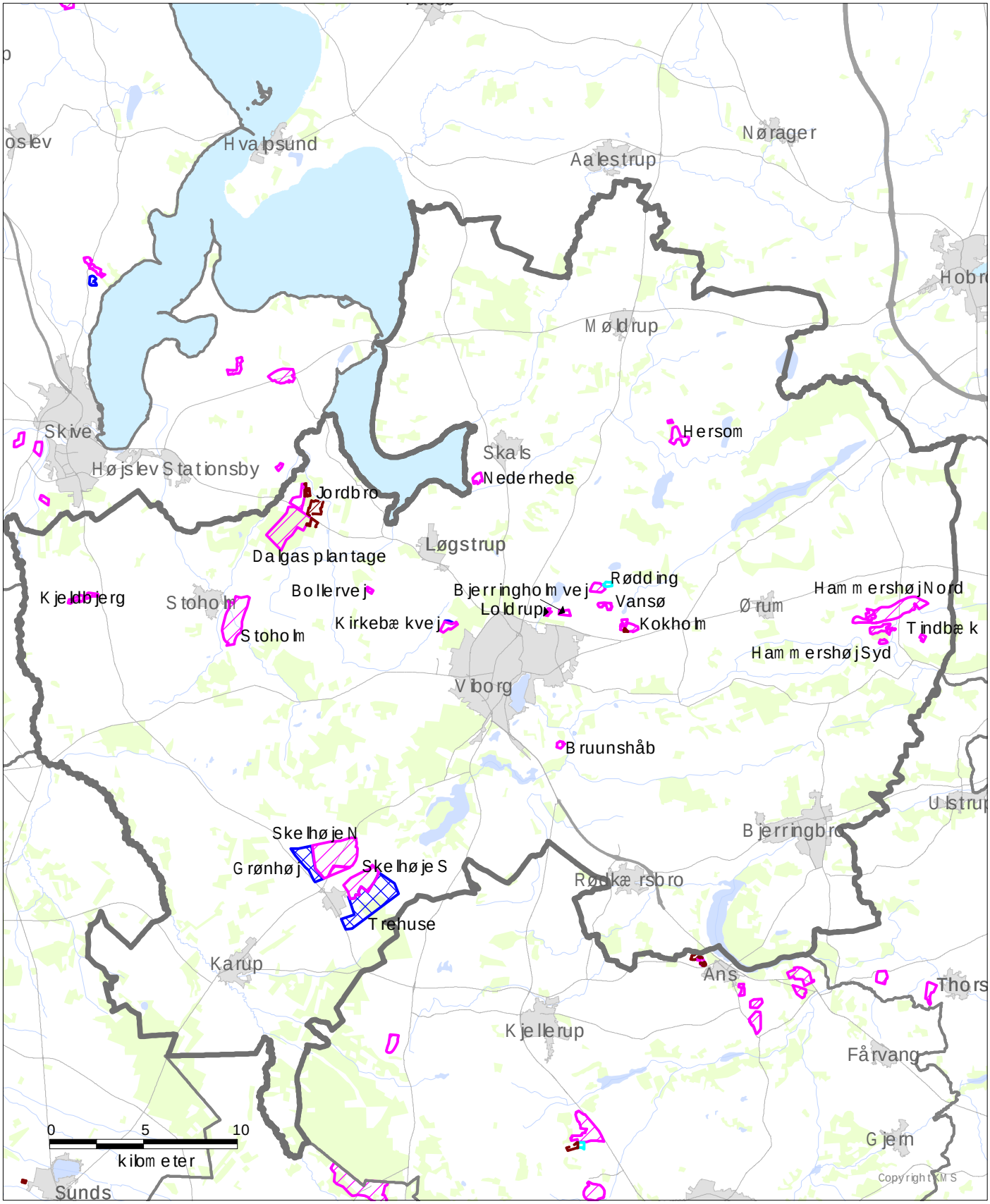

Viborg Kommune
Råstofgrave- og råstofinteresseområder

Signaturforklaring:

- Forslag til nye råstofgraveområder
- Forslag til nye råstofinteresseområder
- Råstofgraveområde
- Råstofinteresseområde

December 2011

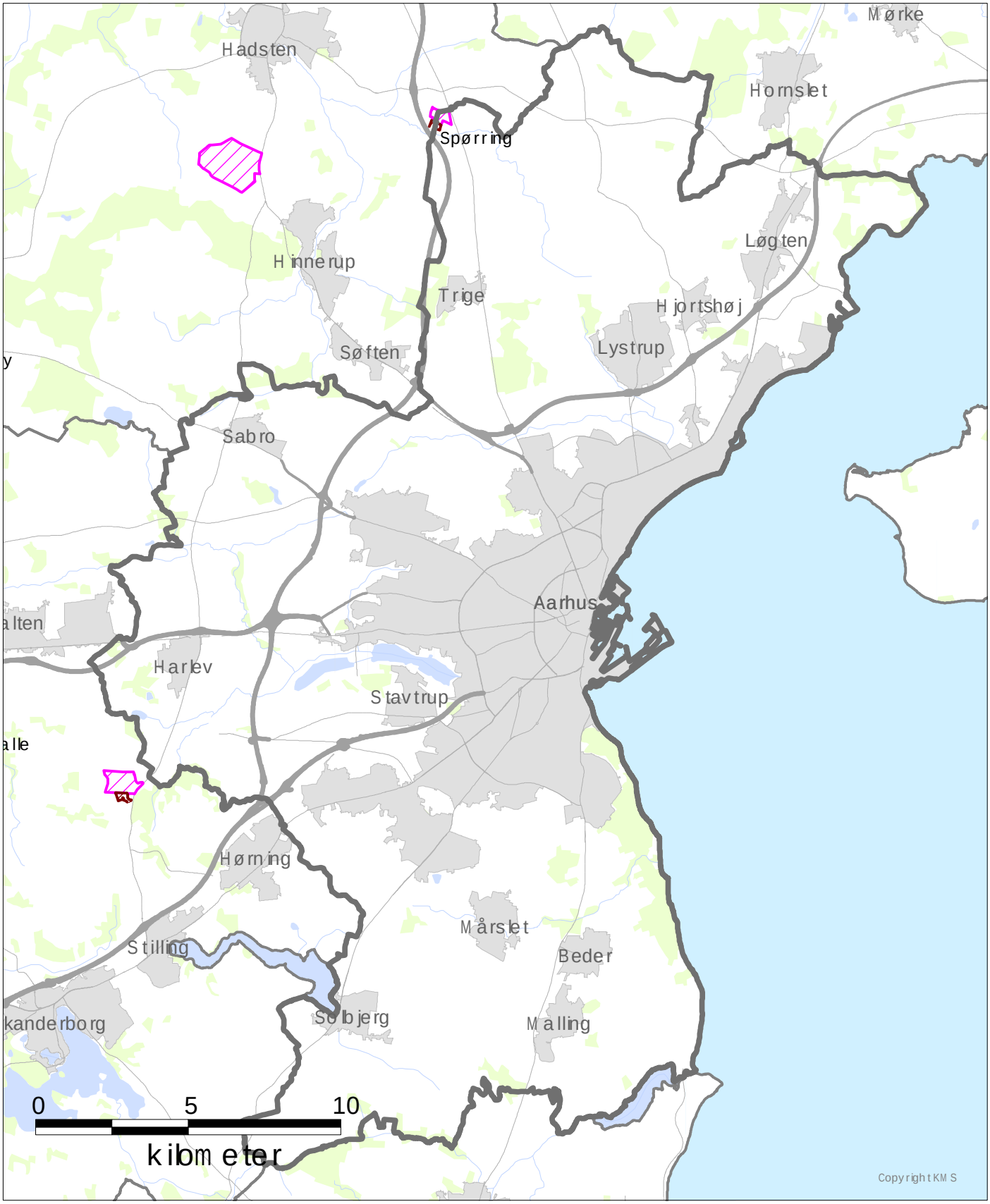

Aarhus Kommune
Råstofgrave- og råstofinteresseområder

midt
regionmidtjylland

Signaturforklaring:

- Forslag til nye råstofgraveområder
- Forslag til nye råstofinteresseområder
- Råstofgraveområde
- Råstofinteresseområde

December 2011