Regionshuset
Horsens

Miljø
Emil Møllers Gade 41
DK-8700 Horsens
Tel. +45 7841 1999
www.raastoffer.rm.dk

COLAS DANMARK A/S
Grønlandsvej 32
8700 Horsens

Dato 25. september 2018
Sagsbehandler Annemarie Dalsgaard Karlsen
Raastoffer@ru.rm.dk
Tel. +4578411925
Sagsnr. 1-50-71-36-17

Tilladelse til råstofindvinding på del af matr. nr. 25a og 30 b Nim By, Nim i Horsens Kommune gældende i perioden 25. september 2018 til 25. september 2028

Ansøger:	**Indvinder:**	**Ejer:**
Colas Danmark A/S v/ Otto Pedersen Sletkærvej 24 8700 Horsens CVR-nr.: 10246415	Samme som ansøger	Colas Danmark A/S og Vagn Åge Bach Sletkærvej 20 8740 Brædstrup CVR-nr.: 10246415 og 18223392

Indholdsfortegnelse

A. Afgørelse fra Region Midtjylland. 3

A.1. Råstofloven.....3
A.2. Miljøvurdering m.v. af konkrete projekter 3
A.3. Natura 2000 områder.....3

B. Vilkår for indvindingen.....3

B.1. Vilkår efter råstofloven 3

C. Generelle bestemmelser.....11

D. Grundlag for tilladelsen.....15

D.1. Ansøgningens indhold 15
D.2. Udtalelser.....16

E. Region Midtjyllands bemærkninger 29

E.1. Råstofplan.....29
E.2. Kommuneplan 29
E.3. Lokalplan 30
E.4. Vandforsyningsforhold 30
E.5. Naturbeskyttelse.....31
E.6. Byggeloven 31
E.7. Miljømæssige forhold.....31
E.8. Vejforhold 33
E.9. Forslag til grave- og efterbehandlingsplan 34
E.10. VVM - Vurdering af Virkning på Miljøet 34
E.11. Konklusion 34

F. Offentliggørelse og klagevejledning 35

F.1. Råstofafgørelsen 35
F.2. Råstofafgørelsen i henhold til lov om miljøvurdering af planer og programmer og af konkrete projekter (VVM).....36
F.3. Råstofafgørelsen i henhold til planloven (VVM) 37
F.4. Råstofafgørelsen i henhold til Natura 2000 og habitatdirektivet 37

G. Orientering 38

H. Bilag 38

Tilladelsen til råstofindvinding i perioden indtil 25. september 2028

A. Afgørelse fra Region Midtjylland.

A.1. Råstofloven

På baggrund af det foreliggende materiale, og med hjemmel i råstofloven[1], giver Region Midtjylland hermed tilladelse til årlig indvinding af 300.000 m^3 sand, grus og sten på de ca. 5,8 ha der er angivet på vedlagte kortrids Bilag B.

Tilladelsen gives på vilkår i medfør af råstoflovens § 10, som beskrevet under afsnit C.1

A.2. Miljøvurdering m.v. af konkrete projekter

Region Midtjylland har vurderet, at projektet ikke kan forventes at få væsentlige indvirkninger på miljøet, og derfor afgjort, at der ikke er krav om en miljøvurdering[2], jf. lovens § 21.

A.3. Natura 2000 områder

Nærmeste Natura 2000 område, Habitatområdet H236 Bygholm Ådal samt fuglebeskyttelsesområdet F44 Uldum Kær, Tørring Kær og Ølholm Kær ligger henholdsvis ca. 4,5 og 8 kilometer væk.
Region Midtjylland har vurderet, at projektet ikke kan påvirke nogle af Natura 2000-områderne negativt, og det er derfor besluttet at der ikke skal foretages konsekvensvurdering for det ansøgte anlægs påvirkning af ovennævnte Natura 2000 områder[3].

B. Vilkår for indvindingen

B.1. Vilkår efter råstofloven

Før indvindingen påbegyndes

1. Der skal gives meddelelse til Region Midtjylland om indvindingens påbegyndelse.

2. Indvinder skal senest 4 uger før muldafrømning underrette Horsens Museum om datoen for arbejdets iværksættelse, med mindre

---

[1] Jf. bekendtgørelse nr. 124 af 26. januar 2017 af lov om råstoffer, § 7, stk. 1 og § 8.

[2] Jf. Lov om miljøvurdering af planer og programmer og af konkrete projekter (VVM) nr. 425 af 18. maj 2016 med tilhørende bekendtgørelser

[3] Bekendtgørelse nr. 926 af 27. juni 2016 om udpegning og administration af internationale naturbeskyttelsesområder samt beskyttelse af visse arter, § 7 og 8.

andet er aftalt med museet.

3. Gravningen og efterbehandlingen skal foregå i overensstemmelse med en grave- og efterbehandlingsplan der er godkendt af Region Midtjylland.
Den overordnede plan for gravning og efterbehandling udarbejdes af ansøger.
Planen skal som minimum indeholde et kort med angivelse af placering af evt. volde, jorddepoter, startsted for indvindingen og eventuel opdeling i etaper. Efterbehandlingsplanen skal tilgodese jordbrugs- og naturmæssige interesser og anvise hvorledes vilkårene for efterbehandling forventes efterlevet.

4. Der skal stilles garanti på 1.500.000 kr. for opfyldelse af vilkårene om efterbehandling inden tilladelsen må udnyttes.
Sikkerhedsstillelsen skal være en ikke tidsbegrænset nominel økonomisk sikkerhed.
Garantibeløbet kan reguleres af Region Midtjylland såfremt forudsætningerne for beregningen ændres.

5. Gravearealet skal mod nord og sydvest (hvor der ikke er tydelig afgrænsning mod skel) afsættes i marken med kendelige pæle, betonringe eller lignende, der ikke må bortgraves eller dækkes med jord.
Markeringen skal opsættes inden gravningen påbegyndes.

Driftstider

6. Gravemaskiner, transportanlæg og oparbejdningsanlæg må kun være i drift
- mandag til fredag kl. 07.00 – 18.00, dog ikke helligdage
- lørdag kl. 07.00 – 14.00, dog ikke helligdage.

7. Udlevering og læsning af materialer, herunder kørsel indenfor virksomhedens område må kun foregå i tidsrummet
- mandag til fredag kl. 06.00– 18.00, dog ikke helligdage
- lørdag kl. 07.00– 14.00, dog ikke helligdage.

Kørsel i råstofgraven

8. Udenfor driftstiden skal adgangsvejen til råstofgraven være afspærret med aflåst bom eller tilsvarende.

Støj

9. Udsendelse af ekstern støj fra grusgraven med tilhørende maskiner og faste og mobile anlæg skal begrænses. Støjniveauet (det energiækvivalente, korrigerede, A-vægtede lydtryksniveau, Lr) må ved beboelse i nedenstående tidsrum ikke overstige følgende værdier:

- mandag til fredag kl. 7.00 - 18.00: 55 dB(A)
- mandag til lørdag kl. 06.00 - 07.00: 40 dB(A)
- lørdag kl. 07.00 - 14.00 : 45 dB(A)

10. I forbindelse med anlægs- og efterbehandlingsperioden accepteres der en periode på 4 uger, hvor der i tidsrummet 7.00-17.00 på hverdage accepteres et støjniveau på 60 dB(A). Arbejdet skal dog tilrettelægges således at støjgener minimeres mest muligt.

11. Virksomheden er forpligtet til at bekoste og lade udføre støjmålinger og støjberegninger efter anmodning fra Region Midtjylland, som er tilsynsmyndighed i forhold til råstofloven. Beslutning om metode og hyppighed af målinger, der maximalt kan kræves én gang om året, – medmindre forholdene i råstofgraven er ændrede - træffes af Region Midtjylland.
Ønskes stærkt støjende anlæg, placeret nærmere end 300 meter fra beboelsesejendomme, skal der dog forudgående, eller umiddelbart i forlængelse af idriftsætning fremsendes støjmåling/støjberegning der dokumenterer at støjgrænsen fortsat i denne tilladelse overholdes.

Støjberegninger skal udføres i overensstemmelse med Fælles Nordisk Beregningsmetode. Valg af målemetode/beregningsmetode er afhængig af, hvilken metode der i den aktuelle situation er bedst egnet til at dokumentere, at støjniveauet kan overholdes.

Støjmålinger/støjberegninger skal udføres som angivet i Miljøstyrelsens vejledninger nr. 5/1984 (Ekstern støj fra virksomheder), nr. 5 1993 (Beregning af ekstern støj fra virksomheder) og nr. 6/1984 (Måling af ekstern støj fra virksomheder) og gennemføres under forhold, hvor virksomheden er i fuld drift.
Målingerne/beregningerne skal ud føres af et af Miljøstyrelsen akkrediteret firma.

12. Støjende anlæg skal om fornødent støjdæmpes, således at ovennævnte grænseværdier kan overholdes. Støjdæmpningen kan for eksempel ske ved gummibeklædning, indkapsling af maskindele, opsætning af støjskærme eller oplægning af volde mod de nærliggende beboelseshuse.

13. Der skal i forbindelse med muldafrømning og inden indvinding etableres støjvolde/mulddepot, kun af gravens overjord, mod ejendommene Sletkærvej 18, 20 og 22. Stationære støjende anlæg skal så vidt muligt placeres umiddelbart bag højere terræn, salgsbunker eller støjvolde, under hensyn til nærliggende beboelsesejendomme.

Støv

14. Driften må ikke give anledning til væsentlige støvgener uden for virksomheden. Der skal træffes foranstaltninger til hindring af støvdannelse fra interne transportveje, materialebunker og produktionsanlæg. Råstoffer og jorddepoter skal placeres under hensyn til nærliggende beboelsesejendomme.

Graveafstande og begrænsninger

15. Der må ikke inddrages areal herunder afrømmes muld nærmere naboskel end 3 meter. Den nødvendige længere gravegrænse til skel, hvor der efterbehandles ved neddosning, fastlægges i graveplanen, og skal herefter overholdes.

16. Der må indvindes over skel, hvis der ligeledes bliver meddelt tilladelse til råstofindvinding på nabomatriklen. Tidspunktet og metode for indvinding over skel skal godkendes af Region Midtjylland.

17. Gravningen skal holdes mindst 15 meter fra grundmurede bygninger, gylletanke eller lignende bygningsanlæg. Herfra må der ikke graves stejlere end anlæg 1:2.

18. Der må ikke graves nærmere end 5 meter fra vejene til Sletkærvej 18, 20 og 22, og herfra i en hældning på 1:2.

19. Der må ikke graves nærmere end 5 meter fra Sletkærvej og herfra i en hældning på 1:2.

20. Der må ikke graves under grundvandsspejl. Afstand til grundvandsspejl skal mindst være 1 meter.

21. Der skal løbende foretages prøvegravninger omkring kote 65, for at sikre den nødvendige afstand til grundvandsspejlet.

22. Der må ikke etableres tilløb eller afløb fra gravesøer, eller afledes spildevand og pladsvand uden særskilt tilladelse.

Dræn

23. Blotlægges dræn i forbindelse med indvindingen, kan Region Midtjylland forlange disse omlagt for at sikre mod utilsigtet næringstilførsel til søer og lignende.

Arkæologi

24. Fremkommer der arkæologiske fund eller anlæg i forbindelse med råstofindvindingen, skal indvindingen i det berørte område omgående standses og anmeldelse foretages til Horsens Museum.

Bevaring af geologiske profiler

25. Blotlægges særligt værdifulde geologiske profiler i grusgravens periferi, kan Region Midtjylland i forbindelse med efterbehandlingen forlange disse profiler bevaret, af undervisningsmæssige og videnskabelige grunde.

Forebyggelse af jord- og grundvandsforurening

26. Olie eller kemikaliespild skal opsamles/bortgraves med det samme, og håndteres som forurenet jord.

27. Der må ikke benyttes eller oplagres kemikalier i råstofgraven, f.eks. til at bekæmpe planter, eller lignende stoffer, som kan indebære risiko for forurening af jord og grundvand.
28. Brændstoftanke med tilhørende slanger og brændstofstudse, olietromler m.v. skal anbringes i aflåselige lukkede containere, bygninger eller lignende, med en indbygget sump, som skal kunne rumme 100 % af brændstoftankens volumen og øvrige olieprodukter, eller have kontrolleret afledning, med spildevandstilladelse dertil. Region Midtjylland kan kræve omplacering af brændstoftanke, såfremt placeringen vurderes at indebære en væsentlig risiko for forurening af jord eller grundvand.

29. Der må ikke etableres underjordiske olietanke indenfor graveområdet.

Mobile tanke
30. Entreprenørtanke kan midlertidigt placeres nær anvendt ikke-mobilt maskinel, dog under hensyn til, at der ikke må være risiko for påkørsel eller forurening af grundvand ved spild. Entreprenørtanke skal senest ved arbejdstids ophør placeres udenfor selve gravearealet. Tankene skal være godkendt efter gældende regler.

Ikke mobile tanke

31. Olietankbekendtgørelsen og øvrige krav i tankenes typegodkendelser, skal til enhver tid være overholdt. Dokumentation herfor skal på forlangende fremvises.

32. Tankning af grave- og læssemaskiner, mobile anlæg og entreprenørtanke, samt reparation af kørende materiel skal foregå på arealer sikret mod spild til jord og grundvand. Arealerne skal være indrettet således, at spildte væsker ikke løber væk (f.eks. spildmåtter eller betonbelægning.

33. Tankning af langsomt kørende samt svært flytbart materiel placeret indenfor selve gravearealet, kan ske fra en entreprenørtank, der medbringes ved hver tankning. Tankanlægget skal være indrettet så spild undgås, og tankning skal foregå under konstant tilsyn.

34. I indvindingsopland og OSD områder skal parkering af kørende materiel ske på arealer der er modstandsdygtige overfor olieprodukter.

35. Udendørs spildbakker eller gruber skal tømmes, således at regnvand i bunden maksimalt udgør 10% af spildbakken eller grubens volumen. Tømningen skal ske i egnet beholder, hvorefter indholdet bortskaffes i hht. kommunens retningslinier.

36. Køretøjer og andre maskiner skal holdes i god stand, så der ikke forekommer oliedryp/-spild.

37. Dieselmotorer i anlæg skal være placeret i container over spildbakker eller tilsvarende anordning, hvorfra der ikke kan ske spild af forurenende materialer til jord eller grundvand.

Affaldshåndtering

38. Indvinderen har ansvar for, at der ikke - hverken midlertidigt eller varigt - henlægges affald af nogen slags, samt for at eventuelt henkastet affald straks fjernes.

39. Olieaffald (spildolie, olieholdige klude mv.), og andet farligt affald skal opsamles, kildesorteres og i øvrigt håndteres i overensstemmelse med kommunens Regulativ for Erhvervsaffald.

Andre aktiviteter

40. Maskiner og andre driftsanlæg, som ikke længere finder anvendelse i råstofindvindingen, skal senest indenfor 1 år efter ophørt anvendelse bortskaffes fra råstofgraven.

41. Råstofgraven må ikke benyttes til lager, bearbejdning eller salgssted for andet, end de i denne råstofgrav indvundne materialer. Råstofmyndigheden kan dog dispensere herfor, såfremt der foreligger redegørelse for, at aktiviteten kan finde sted, uden at bryde de i tilladelsen stillede vilkår for indvindingen eller udskyde efterbehandlingstidspunktet. Tilsvarende kan der dispenseres, såfremt der foreligger en tilladelse/godkendelse til aktiviteterne efter miljøbeskyttelsesloven og planloven.

Efterbehandling

42. Efterbehandlingen skal være afsluttet hurtigst muligt og senest 1 år efter indvindingens ophør.

43. Der skal efterbehandles til jordbrugsmæssige formål og sø og eventuel naturformål i overensstemmelse med en efterbehandlingsplan godkendt af Region Midtjylland.

44. Der må ikke anvendes gødning eller pesticider på det efterbehandlede areal.

45. Ved efterbehandlingen skal afstanden fra graveområdets ydre grænse være mindst 2 m.

46. På matr. nr. 30b Nim By, Nim skal skråninger efterbehandles med anlæg mellem 1:7 og 1:10.

47. På matr. nr. 25a Nim By, Nim skal periferiskråning efterbehandles med anlæg på mellem 1:2 og 1:4. Midt på matriklen kan der etableres sø.

48. Fremgår det af en godkendt efterbehandlingsplan, kan der efterbehandles med bevarelse af stejlere enkeltskrænt til konkrete naturformål, såfremt Region Midtjylland vurderer at planen i tilstrækkelig grad, kan fremvise en løsning for sikker færdsel i området, og planen ikke medfører væsentlig negativ påvirkning af de landskabelige hensyn.

49. Behandlingsanlæggene og dertil knyttede installationer, herunder eventuelle støbte fundamenter eller lignende, samt gravemaskiner, redskaber, bygninger og skure skal være fjernet senest ½ år efter indvindingens ophør.

50. Hvis der bliver indledt råstofudnyttelse på tilstødende ejendomme, skal der efter nærmere aftale af landskabelige hensyn foretages en bortgravning eller udjævning og planering af de berørte skel. Der skal i givet fald fastsættes nærmere herom i grave- og efterbehandlingsplanen.

51. Indskiftning kan kun ske ved blivende periferiskråning, hvor det er beskrevet i en godkendt grave- og efterbehandlingsplan.

52. Indskiftning i skrænter mod andre områder udlagt til råstofindvinding er ikke tilladt.

53. Der skal udføres en sikkerheds- og lavvandszone ved efterbehandling til sø. Fra periferiskråningernes skråningsfod, eller andet punkt som er 1 m over højeste grundvandsniveau, anlægges søbred med anlæg 1:5 eller fladere, til en dybde på min 1,80 m. Søbredden skal anlægges af friktionsmaterialer min. 5 m over- og 8 m under grundvandsspejlet.
Søbreddens længde gøres længst muligt med mange næs og vige. Der må ikke lægges muld og beplantes indenfor 10 meter af søen.

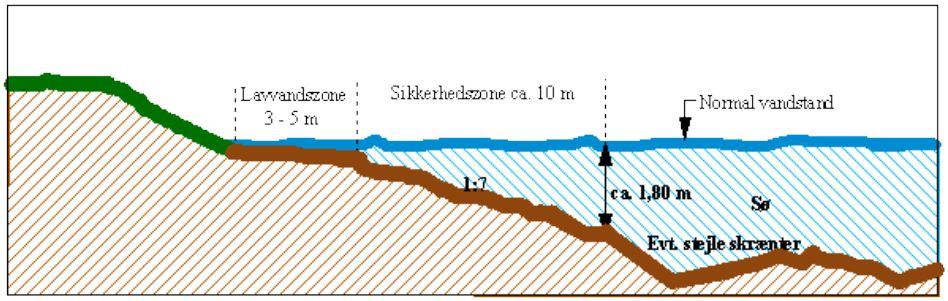

54. Der må ikke fodres i og ved søen, indenfor en afstand af mindst 25 meter.

55. Der må ikke udsættes fisk eller ænder.

C. Generelle bestemmelser

Gyldighed og tilbagekaldelse

Råstofindvinding må ikke påbegyndes før klagefristen er udløbet. Hvis der indkommer en klage får, ansøger besked og gravningen må ikke startes, før en endelig afgørelse er truffet, med mindre klagemyndigheden bestemmer andet.

Råstoftilladelsen bortfalder, hvis den ikke udnyttes inden 3 år efter, at den er meddelt, eller ikke har været udnyttet i 3 på hinanden følgende år, med mindre andet fremgår af tilladelsens vilkår.

Råstoftilladelsen kan tilbagekaldes af Region Midtjylland, i tilfælde af grov eller gentagen overtrædelse af vilkårene, som beskrevet i råstoflovens § 11.

Tinglysning af deklaration om efterbehandling

Når afgørelsen er endelig, tinglyser Region Midtjylland på ejendommen en deklaration om efterbehandlingsvilkårene. Afgiften for tinglysningen er for tiden 1.650 kr. I henhold til § 10, stk. 6 i lov om råstoffer skal tinglysningsgebyret betales af ejendommens ejer, men opkræves hos ansøger. Afgiften vil blive opkrævet når tinglysningen er sket.

Sikkerhedsstillelsen frigives først, når den i grave- og efterbehandlingsplanen beskrevne efterbehandling er udført og godkendt af Region Midtjylland. Delvis frigivelse kan ske ved godkendelse af efterbehandlingen på delarealer.

Tilsyn og besigtigelse

Region Midtjylland fører tilsyn med indvindingen og foretager besigtigelse af arealet for blandt andet at påse, at tilladelsen og vilkårene overholdes. Tilsynet har uden retskendelse adgang til offentlige og private ejendomme for at foretage dette tilsyn, og politiet yder om nødvendigt bistand til at gennemføre dette. Ved eftersyn af erhvervsvirksomheder skal den ansvarlige indvinder give myndigheden de fornødne oplysninger, vejledning og hjælp, jf. råstoflovens § 32 og 32a.

Tilsynsmyndigheden skal foranledige et ulovligt forhold lovliggjort, medmindre forholdet har underordnet betydning. Region Midtjylland kan meddele påbud om, at et ulovligt forhold skal lovliggøres inden for en nærmere fastsat frist jf. råstoflovens § 33.

Det påhviler den til enhver tid værende ejer eller bruger af en ejendom eller indvindingsmateriel at berigtige et ulovligt forhold.

Region Midtjylland kan umiddelbart lade foretage hvad der er nødvendigt på ejerens og indvinderens bekostning, hvis et påbud om at lovliggøre et ulovligt forhold ikke efterkommes rettidigt, jf. råstoflovens § 33.
Tilsynsmyndigheden kan påbyde den ansvarlige for indvindingen, at foretage prøveudtagning, analyser og målinger af råstoffer, der indvindes, af stoffer der udsendes til omgivelserne, og af støj og rystelser m.m. jf. råstoflovens § 32a.

Indberetning af indvunden mængde

Der skal hvert år gives oplysninger til Region Midtjylland om arten og mængden af de råstoffer, der indvindes i hver råstofgrav, samt om anvendelsen heraf. Indberetningen skal ske via den digitale løsning der henvises til af regionen. Region Midtjylland videresender indberetningen til Danmarks Statistik.

Arkæologi

Bygherre/entreprenør har altid mulighed for at indhente det arkæologisk ansvarlige museums udtalelse forud for jordarbejder, jf. museumslovens § 25. Herved gives de bedste muligheder for at undgå standsning af anlægsarbejdet og udgifter til arkæologisk undersøgelse jf. museumslovens § 27.
Hvis museet i sin udtalelse skønner, at der på arealet ikke findes væsentlige arkæologiske bevaringsinteresser, så vil evt. udgifter til nødvendig arkæologisk undersøgelse kunne betales af Kulturministeren jf. museumslovens § 27.
En udtalelse fritager ikke bygherre/entreprenør fra forpligtelsen til at standse anlægsarbejdet og underrette museet, hvis arkæologiske levn påtræffes, men fritager ham/hende for udgifterne til en undersøgelse.

Fredning og beskyttelse af visse dyre- og plantearter

Af bekendtgørelsen om fredning af visse dyre- og plantearter m.v.[4],fr emgår det, at i perioden:

- 1. april – 31. august må digesvalereder ikke ødelægges

En række arter er desuden beskyttet jf. Habitatbekendtgørelsen. Disse "Bilag IV arter" er beskyttede overalt hvor de forekommer. Bestemmelsen beskytter de steder, hvor dyrene yngler og opholder sig for eksempelvis at overvintre. Det kan være hule træer, hvor flagermus opholder sig eller ynglevandhuller for padder.
Aktiviteter, som kan forringe den økologiske funktionalitet af arternes ynglelokalitet eller levested, må ikke iværksættes.

[4] Bekendtgørelse nr. 867 af 27. juni 2016.

Hvis der konstateres tilstedeværelse af bilag IV–arter kan det medføre, at gennemførelsen af en hidtil planlagt efterbehandling, ikke lovligt kan udføres uden særlige hensyn.
Følgende arter kan eksempelvis tænkes at forekomme i forbindelse med råstofgrave:

- Spidssnudet frø
- Stor vandsalamander
- Småflagermus
- Markfirben
- Strandtudse

Miljøstyrelsen er myndighed for beskyttelse af indvandrede bilag IV-arter.
Region Midtjylland har vurderet, at der på tilladelsestidspunktet ikke er bilag IV-arter på arealet, som påvirkes af tilladelsen.

Underretning ved konkurs, overdragelse af rettighed mv.

I tilfælde af indvindingsvirksomhedens konkurs, betalingsstandsning m.v., er såvel ejendommens ejer, som den der driver indvindingsvirksomheden, forpligtet til straks at underrette tilsynsmyndigheden.

Ønsker man at overdrage indvindingstilladelsen til en anden, skal dette i god tid forinden anmeldes til Region Midtjylland, vedlagt en underskrevet erklæring af den nye indvinder, der fastslår at man er bekendt med alle tilladelser, vilkår, aftaler mv. og er indforstået med at man overtager alle forpligtigelser.
Der skal desuden vedlægges underskrift fra ejendommens ejer, med dokumentation for at denne er indforstået med indvinder skiftet.
Der skal stilles sikkerhed fra den nye indvinder, og Region Midtjylland kan kræve en ny grave-/efterbehandlingsplan udarbejdet og indsendt til godkendelse.

Råstofafgift

Råstofindvinderen er forpligtet til at betale råstofafgift.
Det skal bemærkes, at erhvervsmæssig indvinding af råstoffer, skal registreres ved skat, myndighed@skat.dk.
Region Midtjylland giver meddelelse til SKAT ved at sende en kopi af tilladelsen.

Ændringer af vilkår

Region Midtjylland kan fastsætte yderligere vilkår, eller foretage ændringer af allerede stillede vilkår, hvis det på et senere tidspunkt måtte vise sig nødvendigt af hensyn til opfyldelsen af råstoflovens formålsbestemmelser.
Vilkår kan i øvrigt revideres for at forbedre tilladelsesindehaverens egenkontrol eller opnå et mere hensigtsmæssigt tilsyn.

Eventuelle nye vilkår, eller ændringer af eksisterende vilkår vil dog kun blive aktuelt, såfremt der er tale om ændrede forudsætninger i forhold til grundlaget for denne afgørelse.

D. Grundlag for tilladelsen

D.1. Ansøgningens indhold

- Ansøgningsskema modtaget af Region Midtjylland den 16. november 2017, underskrevet at de 2 lodsejere, heraf den ene sammenfaldende med ansøger.
- Ansøgningen angår ejendommen matrikel nr. 25 a og 30b Nim By, Nim, Horsens Kommune som udgør totalt ca. 9 ha.
- Der søges om tilladelse til en forventet årlig produktion af 300.000 m^3 sand grus og sten og der indvindes ikke under grundvandsspejlet.
- Materialer påtænkes anvendt til vejmaterialer.
- Vådsortering foregår på matr. nr. 6i Molger By, Tamdrup og der foreligger vandindvindingstilladelse fra til 2027.
- Der søges om tilladelse til gravningen i perioden fra medio 2018 til 2028. Den samlede råstofindvinding forventes afsluttet ca. 10-15 meter under terræn i kote ca. 55-65.
- Ansøger har oplyst d. 22. august 2018 at det forventes at indvinding afsluttes ca. 8-10 meter under terræn i kote ca. 62.
- Følgende typer maskiner og anlæg planlægges benyttet i forbindelse med indvindingen:
  1. 2 læssemaskiner
  2. 1 hydraulisk gravemaskine
  3. 1 dumper
  4. 2 tørsorteringsanlæg
- Det oplyses at der ikke vil foregå knusning i det ansøgte område.
- Værksted, garage, folkerum, knuseri samt oplag af affald forefindes syd for indvindingsområdet.
- De forventede forbrug af drivmidler er angivet til henholdsvis 1.500 literhydraulikolie og 110.000 literdieselolie pr. år. Der tankes fra 4000 liter overjordisk tank, der er placeret i hallen ved knuseri, altså på matriklen lige syd for det ansøgte.
- Ønskede tilladte driftstidspunkter er angivet til mandag til fredag fra kl. 6-16 og lørdage fra kl. 6-12.
- Det forventes at "Råstofindvinding vil overholde miljøstyrelsens vejledning for støjgrænser. Muld og overjord udlægges som støjvolde mod naboer".
- Der planlægges støvdæmpende foranstaltninger i form af vanding af grusveje.
- Affald i form af olieprodukter opbevares i container med olietank, der står bag eksisterende garageanlæg på matriklen lige syd for , og afhentes af godkendt firma.
- Det oplyses, at der er henholdsvis 2privat drikkevandsforsyningsboringer og 3 markvandingsboringer indenfor 300 meter.
- Tingbogsattest af 08-09-2015 for Nordre Molgervej 17 og 29-08-17 for Sletkærvej 20.
- Råstofmaterialerne tilstedeværelse og kvalitet forventes at svare til forekomsterne på matr. nr. 25 a Nim By, Nim.

- Adgangsvejen til graveområdet bliver gennem det nuværende areal med knuseri og kontor syd for det ansøgte. Støjvolden mellem de 2 matrikler gennemgraves. Der etableres ikke nye adgangsveje.
- Arealerne planlægges efterbehandlet til landbrugsjord og der ønskes tilkørt uforurenet jord så området efter gravning kan tilbageføres til oprindelige koter. (regionen: der er givet afslag på modtagelse af jord, denne afgørelse er påklaget, men der foreligger endnu ikke en klageafgørelse).
- Forslag til grave- og efterbehandlingsplan, (dateret marts 2016, udarbejdet af Sweco)
- Kortbilag der angiver det ansøgte område i 1:3500, 1:5000, 1: 20000 og 1: 50000.
- VVM-anmeldelse af 1. november 2017, underskrevet af de 2 lodsejere.
- Ansøger, ved rådgiver Camilla Græsborg, Sweco, har telefonisk oplyst d. 9. april 2018, at man ikke ønsker at fjerne grusvej der går ned til Sletkærvej 22. Der graves op til og vil blive kørt på tværs af denne.
- Ansøger har d. 12. juni 2018 sendt revideret efterbehandlingsplan, hvoraf det fremgår at matr.nr. 30 b Nim By, Nim ønskes efterbehandlet til jordbrugsmæssig formål og matr. nr. 25 a Nim By, Nim til sø.
- Ansøger har 22. august 2018 sendt kort med reduceret graveareal 5,8 ha, som følge af at Colas har udført prøvegravninger der påviser ler i den vestlige del af det ansøgte.
- Ansøger oplyser d. 19.8.2018 at der blot skal benyttes et sorteringsanlæg.

D.2. Udtalelser

Horsens Museum

"Museet har foretaget arkivalsk kontrol af planområdet og har følgende bemærkninger:
Arealet på ca. 8,6 ha er beliggende som en del af en randmoræne dannet under det østjyske isfremstød i slutningen af sidste istid. Området er beliggende på kanten af et oprindeligt plant slettelignende landskab, der udgør den østligste del af en større smeltevandsflod med udløb ved Gudenåen nær Hårup. Topografisk er landskabet roligt, men mod øst er det ganske anderledes uroligt med små stejle bakker og der adskilles af små engarealer. Arealet ligger umiddelbart nedenfor et mod sydøst fremskudt bakket fremspring med fire gravhøje beliggende på de yderste topografiske næs af dette.".
"På selve arealet er ikke registreret fortidsminder. Men i området omkring Molger blev der ved berejsningerne registreret en lang række høje. Fire af disse (sb 53-56) er som nævnt beliggende umiddelbart sydvest for indvindingsarealet. I nærområdet ses en endog meget stor koncentration af både fredede og ikke-fredede gravhøje. Som det fremgår, har der været mange gravhøje i nær-området.
I forbindelse med arkæologiske undersøgelser øst for Sletkærvej er endvidere registreret bebyggelsesspor fra senneolitikum samt to treskibede huse fra bronze- eller jernalder.
Horsens Museums vurdering er, at der ved råstofindvinding eller andet jordarbejde på arealet vil være stor risiko for at påtræffe

jordfaste fortidsminder. Horsens Museum anbefaler, at der forud for indvinding foretages arkæologiske forundersøgelser efter museumslovens paragraf 25-27 for at afklare, om der skulle befinde sig skjulte fortidsminder på stedet".

Horsens Kommune

Kommunens natur-, plan-, grundvands og vejafdeling har kommet med udtalelser til ansøgningen.

Naturafdelingen:
"Nærmeste §3 område er søen nordøst for i en afstand på 80 m. Søen er resultat af råstofindvinding i nyere tid, og er født af et særdeles vandrigt sekundært grundvandsmagasin. Søen, som er renvandet og dyb med forholdsvis stejle brinker, er i disse år ved at udvikle et naturlig plante- og dyreliv, men den er ikke truet af påvirkning fra råstofgravning sydvest for. Der er afvandingsproblemer i området pga. mangel på overløbsmulighed på tværs af Sletkærvej i netop sydvestlig retning, som terrænmæssigt ville være den naturlige afløbsretning.

Der findes en anden sø nordøst for den planlagte råstofgrav i en afstand på 90 m. Der er tale om en næringsrig lavvandet sø født af sekundære grundvandsmagasiner. Området er rigt i overfladenært grundvand, og det vurderes ikke, at søen bliver påvirket af råstofgravning med den afstand på mindst 90 m til råstofgraven.

Søerne syd for graveområdet er værdifulde biotoper. Der er tale om paddelokaliteter med forekomst af den sjældne strandtudse.
Vi vurderer, at søerne ikke påvirkes af graveaktiviteterne, hvis disse foregår med den angivne mindsteafstand på 100 m til disse søer".

Planafdelingen:

"Arealet er i kommuneplanens retningslinjer udpeget som potentiel naturbeskyttelsesinteresse og potentiel økologisk forbindelse, hvilket ikke vurderes at være i konflikt med graveområdet.

Da graveområdet på sigt retableres til jordbrugsformål, skal udpegningen ses som et ønske fra kommunen om, at der åbnes mulighed for en ekstensiv udnyttelse af arealet".

Grundvandsafdeling:

"Det ansøgte ikke kræver en tilladelse fra Horsens Kommunes side.

"..Det regionale potentialekort indikerer således, at grundvandsspejlet ligger lidt dybere, end de seneste pejlinger i området viser, hvilket er vigtigt at have for øje når der graves råstoffer i et område, hvor der er vandforsyningsboringer meget tæt på. Tænker at det udløser behov for vilkår om, at Colas Danmark med tættere afstand skal foretage gravninger med henblik på at fastlægge grundvandsstanden".

"Af ansøgningen fremgår det, at efterbehandlingen af arealet udføres løbende og at arealet ønskes reetableret til de nuværende koter med

tilkørt uforurenet fyldjord og at ansøger efterfølgende vil indsende en ansøgning om dispensation fra forbud mod tilkørsel af uforurenet jord til råstofgrav. Graveområdet ligger indenfor område med særlige drikkevandsinteresser og indenfor nitratfølsomt indvindingsområde som angiver en generel stor sårbarhed overfor grundvandet. Da deponering af jord i en råstofgrav sker tættere på grundvandsspejlet end hvis der ikke har været gravet råstoffer, medfører deponering en større risiko for nedsivning, end hvis de øverste konsoliderede jordlag er intakte. Grundvandsmagasinet er velegnet til vandindvinding og der er som nævnt ovenfor flere vandforsyningsboringer der er filtersat i magasinet. Horsens Kommune finder på den baggrund, at der er en risiko for grundvandsforurening ved tilførsel af "rent" jord. Horsens Kommune finder tillige , at der vil være en risiko for grundvandsforurening ved deponering af "lettere forurenet" eller "forurenet" jord. Horsens Kommunes vurdering er i tråd med en tidligere Natur- og Miljøklagenævnsafgørelse sagsnr. NMK-11-00085.

Såfremt råstofgraven efter endt gravning skal efterbehandles til landbrugsformål, bør der stilles vilkår om, at der på arealerne ikke må anvendes gødning og sprøjtemidler, idet området ligger midt i et vigtigt område med særlige drikkevandsinteresser".

Vejafdelingen:
Der gøres opmærksom på, at Nørre Snedevej er vejbyggelinje pålagt, og at der ikke må fortages ændringer på dette areal uden en særskilt tilladelse fra vejmyndigheden evt. med krav om en ikke fordyrelsesdeklaration eller en fjernelsesdeklaration.

Endvidere er Nørre Snedevej adgangsbegrænset, det betyder at eksisterende overkørsel ikke må benyttes uden vejmyndighedens tilladelse, og der ikke må etableres nye uden en tilladelse (kommunen skal altid give tilladelse efter vejloven til nye overkørsler).

Derudover skal der indsendes en særskilt ansøgning på evt. nye overkørsler til områderne. Ansøgningen skal indeholde en redegørelse for oversigtsforholdende på stedet, hvor bred overkørslen ønskes, hvordan man påtænker at anlægge den (bliver det asfalt, hvordan med grøften på stedet osv.) Dette gælder også for evt. eksisterende overkørsel som skal benyttes til området.

Der gøres desuden opmærksom på, at de offentlige veje selvfølgelig ikke må inddrages i graveområderne selvom de ikke er udskilte i matriklen.

Ovenstående bedes fremsendt til undertegnede og det gælder både for del 1 og del 2".

Yderligere udtalelse fra Horsens Kommune
Der er d. 16. juli 2018 kommet supplerende udtalelse fra Horsens Kommune, da der er kommet ny grave- og efterbehandlingsplan d. 12. juni 2018, da der er givet afslag på modtagelse af ren jord (§52 Jfl) d. 9. maj 2018.

Plan og By:
Arealet er i retningslinjer i Kommuneplan 2017 udpeget til potentiel natur og potentiel økologisk forbindelse. Dertil kommer, at arealet er udpeget til geologisk bevaringsværdigt område, større geologisk rammeområde og skovrejsning uønsket.
I forhold til udpegningerne til potentiel natur og potentiel økologisk forbindelse må det bero på en udtalelse fra Natur, om efterbehandlingen er i overensstemmelse med en potentiel udnyttelse til natur og økologisk forbindelse.
Umiddelbart virker udformningen af søen lidt kunstig i forhold til, at den kan udvikle sig til et naturligt vandhul på sigt. En bedre tilpasning til landskabet ville være ønskeligt.
Natur og miljø – Natur:
Natur og vandløbsteamet har ikke bemærkninger til den nye ansøgning om at matr. nr. 25a Nim By, Nim planlægges at blive udgravet til sø i forbindelse med råstofindvinding. Vi har heller ikke indvendinger imod, overfladevandet fra matr. nr. 30b Nim By, Nim, planlægges at
blive ledt til søen – med formålet om at 30b kan reetableres til landbrugsformål efter afslutning af råstofindvindingen.
Rørføring fra matr. nr. 30b til 25a under grusvejen er ikke omfattet af vandløbslovens krav om tilladelse.
Grusvejen er privat fællesvej. Afdelingen for trafik og vej kan sige, om rørføring under vejen har en betydning i deres verden.
Til gengæld skal vi høres, hvis der skal etableres afløb fra den kommende sø til de eksisterende naturområder – eksempelvis søerne syd for.
Natur og miljø – Jord:
Modtagelse af jord til råstofgrav vurderes at være en godkendelsespligtig aktivitet og ansøger bør derfor gøres opmærksom på, at der er krav om miljøgodkendelse jf. JFL § 52 stk. 4.
Horsens Kommune foreslår, at Region Midt tager initiativ til et møde med Horsens Kommune for at drøfte koordinering af sagsbehandlingen og evt. tilsyn.
Natur og miljø – Grundvand:
Grundvand har ikke yderligere bemærkninger i forhold til vores tidligere udtalelse til
modtagelse af ”rent” jord til råstofgraven dateret den 20. februar 2018, idet denne fortsat er
gældende.
Andre bemærkninger:
Ud over de ovenstående har ansøgningen været sendt til kommentering hos Industrimiljø,Byg, samt Landbrug, Friluftsliv og Spildevand under Natur og Miljø.
Ingen af de her nævnte har haft bemærkninger til det ansøgte.
Vej og trafik er ligeledes blevet hørt, men har ikke svaret på høringen".

Suppleret af grundvands udtalelse af d. 3. august 2018
"Vandforsyningen på Sletkærvej 22 sker fra en brønd med DGU nr. 106.1716. Ejer af brønden har oplyst, at brønden er ca. 10 meter dyb og at der står omtrent 1,5-2 meter vand i brønden. Med en dybde på kun 10 meter, indvindes der således drikkevand fra det samme

sand/gruslag som der udvindes råstoffer fra. Idet brønden henter vand fra samme magasin som der udvindes råstoffer fra, kan Horsens Kommune ikke anbefale, at der graves tættere på end de vejledende 75 meter.

Endelig er der tale om et terrænnært sekundært grundvandsmagasin. I ansøgningen om råstofgravning er der oplyst, at der ikke er planer om at grave under grundvandsspejlet, hvorfor der ikke er meddelt tilladelse hertil. Opmærksomheden skal henledes på, at dette gælder også det mere terrænnære grundvand, som netop Sletkærvej 22 indvinder fra. Horsens Kommune har ikke kendskab til udbredelsen af det sekundære grundvandsmagasin og det kan ikke udelukkes, at magasinet også findes indenfor de ansøgte gravearealer, og dermed er der en reel risiko for, at Colas Danmark ved gravningen blotter magasinet så det tømmes, og brønden på Sletkærvej 22 løber tør. Horsens Kommune skal derfor opfordre til, at Regionen stiller vilkår om, at Colas Danmark skal pejle vandstanden i brønden DGU nr. 106.1716 4 gange årligt, samt at Colas får kortlagt, om det sekundære grundvandsmagasin er tilstede indenfor de ansøgte gravearealer, idet de ellers risikerer at "komme til" at grave under grundvandsspejlet, hvilket de ikke har tilladelse til. Det sekundære grundvandsmagasin kan kortlægges ved f.eks. at udføre en række korte pejleboringer til 10-15 meters dybde, eller som minimum ned til det tykke morænelersdække som adskiller det sekundære grundvandsmagasin fra det dybe primære grundvandsmagasin. Såfremt Colas Danmarks graveaktiviteter medfører at mulighederne for at indvinde drikkevand fra drikkevandsbrønden forringes eller den helt løber tør, så har Colas Danmark under alle omstændigheder et erstatningsansvar i forhold til at skaffe ejendommen anden vandforsyning, hvilket i dette tilfælde bliver i form af en tilslutning til Nim Vandværk, som har forsyningspligten i området.

Vandforsyningen på Sletkærvej 20 sker fra boring DGU nr. 106.1717. Boringen er 42 meter dyb, men ellers findes der ingen geologiske oplysninger for boringen. På samme ejendom findes en markvandingsboring DGU nr. 106.784 som er 40,5 meter dyb og som ligger ca. 55 meter syd for drikkevandsboringen 106.1717. Boreprofilet for boringen viser, at der fra terræn og ned til 30 meters dybde findes moræneler og herunder et 10 meter tykt lag smeltevandssand som boringen er filtersat i. Da drikkevandsboringen og markvandingsboringen er omtrent lige dybe og ligger relativt tæt på hinanden, vurderes drikkevandsboringen at være filtersat i samme dybde som markvandingsboringen. Da der i drikkevandsboringen indvindes fra et dybt magasin som ovenikøbet er overlejret af 30 meter moræneler, er det Horsens Kommunes vurdering, at det er uproblematisk at tillade, at der kan graves råstoffer indtil 50 meter fra boringen".

Colas har foretaget prøvegravninger der resulterer i at det ansøgte areal ønsket reduceret og i den forbindelse er Horsens Kommune d. 22. august 2018 kommet med følgende kommentar:
"Du (rådgiver) har fremsendt et kort som viser den formodede grænse mellem hvor der er ler og sand i terræn, indenfor det ansøgte graveområde vest for Sletkærvej. Det ansøgte graveområde er derfor reduceret, og dermed trukket længere væk fra drikkevandsbrønden på Sletkærvej 22. Grænsen er fastlagt af Colas på baggrund af nogle prøvegravninger som de har foretaget. Ifølge Colas prøvegravninger er grænsen mellem sand og ler i den sydlige del beliggende 60 meter fra Sletkærvej. Grænsen er kortlagt på baggrund af nogle 6-8 meter dybe prøvegravninger. Colas har oplyst, at der ikke blev registreret vand i prøvegravningerne. Terrænkoten er ca. +70 m, dvs. der er prøvegravet ned til omkring kote +62 m. På baggrund af prøvegravningerne har Colas reduceret den forventede gravedybde fra 10-15 meter til ca. 8 meter under terræn.

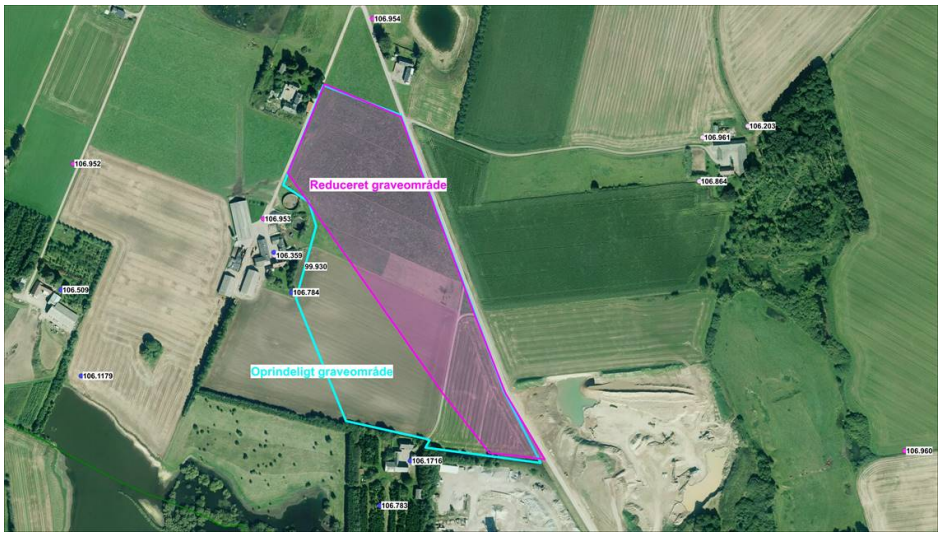

Grænsen mellem ler og sand, ligger således ca. 80 meter fra drikkevandsbrønden DGU nr. 106.1716 på Sletkærvej 22. Udbredelsen af lerlaget er ikke kortlagt hverken horisontalt eller vertikalt, men i boring DGU nr. 106.784 tilhørende Vagn Åge Bach er der op til 30 meter tykke lerlag fra terræn, og dette lerlag har formodentlig en vis udbredelse også i sydøstlig retning. Der foreligger altså ikke skriftlig dokumentation i form af borebeskrivelser eller lign. på, at der en lerbarriere mellem drikkevandsbrønden og det ansøgte graveområde, og dermed er der ikke dokumentation for, at der ikke er hydraulisk kontakt mellem drikkevandsbrønden og det ansøgte graveområde. Samtidig ved vi, at der i boring DGU nr. 106.783 som ligger 70 meter sydvest for drikkevandsbrønden er 10 meter sand fra terræn, og at der i råstofgravens egen boring DGU nr. 106.827 ligeledes er 8 meter sand fra terræn. Det vurderes derfor sandsynligt, at geologien i drikkevandsbrønden DGU nr. 106.1716 ligeledes består af sand fra terræn og ned til brøndens bund.

I det gravegrænsen er rykket længere væk fra drikkevandsbrønden, og nu kommer til at ligge ca. 80 meter fra brønden, er Miljøstyrelsens vejledende afstandskrav på 75 meter overholdt. Idet lerbarrieren ikke er veldokumenteret, fastholdes vores anbefaling om, at der 4 gange årligt skal foretages pejlinger af grundvandsstanden i drikkevandsbrønden på Sletkærvej 22. Endelig gælder der fortsat, at der ikke må graves under grundvandsspejlet, og at der ikke må graves nærmere end 1 meter over højeste grundvandsniveau - både fra det terrænnære og dybe grundvandsmagasin. Der skal i gravetilladelsen derfor stilles vilkår om, at Colas løbende skal foretage prøvegravninger med henblik på at fastlægge det terrænnære grundvandsspejl, så de ikke risikerer at grave nærmere end 1 meter over højeste grundvandsstand. Idet det sekundære grundvandsspejl er beliggende omkring kote +63 m i drikkevandsbrønden på Sletkærvej 22, vil jeg anbefale, at Colas skal begynde at foretage prøvegravninger, når der er udvundet råstoffer ned til kote +64/+65 m. Prøvegravningerne skal stå åbne så længe, at vandet har haft tid til at løbe til".

Naboer

Ansøgningsmaterialet har, været sendt i forhøring til følgende naboer inden udarbejdelse af udkast:

- Sletkærvej 18
- Sletkærvej 20 (lodsejer på en del af det ansøgte)
- Sletkærvej 22

På vegne af Arthur Ejler Hansen, Sletkærvej 22 har Kirsten Dühr, ProlexAdvokaterne sendt følgende bemærkninger:

"Min klients ejendom er beliggende med skel op til det område, hvor der er anmodet om tilladelse til grusgravning.
Der foregår i dag bearbejdning af opgravede materialer umiddelbart øst for Arthur Ejler Hansens ejendom, mens det egentlige gravearbejde foregår i en afstand på over 150 m (luftlinje). Min klient oplever i den forbindelse ofte gener i form af støv og støj. Disse gener opleves primært fra selve behandlingen af materialerne og ikke fra opgravningen, idet afstanden afbøder effekten.
Såfremt der gives tilladelse til grusgravning på matr.nr. 25a og 30b Nim by, Nim, vil dette medføre, at gravområdet kommer helt ind til skel. Generne må herefter forventes at blive forøget væsentligt. Forøgelsen vil følge både af, at der bliver tale om, at opgravningen skal ske helt op til skel samt at vindretningen hyppigt kommer fra nordvest men sjældent fra øst.
Med det ansøgte graveområde, vil det være første gang, at råstofindvindingen rykker så tæt på bygninger og beboelse. Uanset at området overordnet set er udpeget til råstofindvinding, skal der konkret tages højde for de beboelser der ligger i området. Der skal

ved gravningen således vises det fornødne hensyn til de mennesker, der bor i området.
Arthur Ejler Hansen er i dag 85 år gammel og har ejet ejendommen siden 1960. Han forudser, at det kan blive nødvendigt at sælge ejendommen inden for de kommende år.
At der foregår bearbejdning af grus på den ene side af ejendommen, er en omstændighed, som han fuldt ud accepterer. Hvis ejendommen bliver lukket inde i et grusgravningsområde – dvs. adgangen til ejendommen sker ad en smal vej ind over et indvindingsområde, hvorefter man kommer til en ejendom, hvor der foregår forurenende drift på to sider uden afstand – vil dette reelt medføre, at ejendommen må betragtes som usælgelig.
Med henblik på at begrænse generne fra støv og støj, og med henblik på at bevare en minimal salgbarhed af ejendommen, ønskes det, at der ikke bliver givet tilladelse til gravningen. Alternativt skal der holdes en afstand på 150 m fra bygningerne, svarende til den afstand der er i dag.
Idet der tidligere har været gravet i det umiddelbare nærområde, bør der – såfremt der bliver givet tilladelse til gravning – stilles sikkerhed for udbedring af sætningsskader. Der har således været gravet grus på matr.nr. 6i og 17 Molger By, Tamdrup samt matr.nr. 3a Trebjerg By, Hvirring. Gravearbejderne er trinvis rykket tættere og tættere på Arthur Ejler Hansens ejendom. Den ønskede grusindvinding så tæt på ejendommen, udgør så væsentlig et tiltag, at den kumulative effekt og den alvorlige påvirkning af ejendommen, skal tilgodeses i vurderingen. Det må lægges til grund, at gravningerne for jordbunden og ejendommens fundament har samme virkning, som hvis der var tale om et stort anlæg.
Idet der gennem de seneste årtier har været gravet i et større areal, der er geografisk forbundet, skal der tages særligt højde for de miljømæssige konsekvenser. Det samlede område, som der er givet gravetilladelse til, skønnes ud fra kortopmåling at overstige eller som minimum ramme de 25 ha, som er grænsen for, om der skal udarbejdes en VVM redegørelse.
Det gøres derfor gældende, at der skal udarbejdes en VVM redegørelse for området. Ansøger skal ikke kunne omgå sin pligt til at sikre de miljømæssige forhold i nærområdet, ved blot løbende at nedlægge mindre dele af grusgravningen eller ved at holde sin ansøgning lige akkurat på arealgrænsen. Udnyttelsen af råstofferne i området og gravearbejdernes påvirkning af miljøet, må således skulle klarlægges, inden der kan gives tilladelse til at grave yderligere samt inden der kan gives tilladelse til at grave tæt på bebyggelser.
En særlig bekymring i forhold til den ønskede tilladelse, er de rystelser og vibrationer, som vil påvirke ejendommen og dets fundament. Det følger af U.1968.84/2H at skader på nabobygninger kan forlanges erstattet. I afgørelsen var en bygherre ansvarlig for fundamentskader på en bygning, der lå i en afstand på 100-200 meter".

Bemærkningerne fra forhøringen er indgået i udarbejdelse af udkast til afgørelse.

Partshøring

Udkast af afgørelsen er udsendt i partshøring til nedenstående naboer og parter:

- Sletkærvej 18
- Sletkærvej 20 (lodsejer på en del af det ansøgte)
- Sletkærvej 22

Horsens Kommune har sendt følgende indlæg, dateret 18.9.2018:

Høringssvar Naturteamet
Naturteamet har en enkelt bemærkning til udkast til indvindingstilladelse:
I forbindelse med reetableringen står der i punkt 43., at området skal efterbehandles til jordbrugsformål og sø.
Der bør stå, at området kan reetableres enten til jordbrugsformål og sø eller til naturformål.
Årsagen er:
Ved ikke at nævne naturformål risikerer man nemlig, at området bliver reetableret til landbrug på trods af at det ikke er rentabelt eller på nogen måde ønskeligt. For at fremtidssikre – og give en bredere ramme for løsninger – bør muligheden til reetablering til naturformål nævnes.

- Regionen og indvinder imødekommer kommunens betragtning.

PROLEX Advokaterne har på vegne af Arthur Ejler Hansen sendt følgende høringssvar, dateret 5. september 2018:

Tidligere har jeg, på vegne af Arthur Ejler Hansen, indsendt bemærkninger til den oprindelige ansøgning om råstofindvinding i ovennævnte sag. Efterfølgende er ansøgningsarealet ændret, hvilket dog fortsat giver anledning til yderligere bemærkninger.
Som bemærket, i min skrivelse af 24. april 2018, foregår det egentlige grave-arbejde i en afstand på over 150 meter imens bearbejdning af opgravede materialer, foregår umiddelbart øst for Arthur Ejler Hansens ejendom. Min kunde oplever gener i forbindelse med de arbejder der bliver foretaget. Hovedsageligt udmønter generne sig i støv- og støjgener.
I den oprindelige ansøgning indgik et betydeligt areal placeret op til skellet af min klients ejendom. Trods reduceringen af dette areal i det foreliggende udkast til tilladelse, vurderes generne fortsat blive forøget væsentligt i forhold til den allerede bestående grusgravning, såfremt tilladelsen til grusgravningen gives.
Ansøgningsarealet omfatter et areal ned mod det nuværende behandlings-/forarbejdningsområde, afgrænset mod nord af adgangsvejen til min klients ejendom. Henset til den betydelige reduktion af gravearealet, på den pågældende side af adgangsvejen, stiller jeg mig uforstående overfor, hvorvidt arealet udgør en nødvendighed i det ansøgte projekt eller i det hele taget er rentabelt. Muligheden for at grave i dybden på dette areal, begrænses væsentligt af både adgangsvej, offentlig vej samt skel hvormed udbyttet fra en eventuel gravning på dette areal anses for at være

meget ringe. Af disse årsager synes det nærliggende at lade dette areal udgå af ansøgningen.

Projektet er underlagt lokalplanpligt

Der skal der ved vurderingen af ansøgningen om indvindingstilladelse, i det foreliggende tilfælde, tages konkret højde for områdets samlede karakter samt det samlede projekt som ansøger forestår. Dette gælder selvom området er i 2016 blevet udpeget til råstofindvindingsområde i Råstofplanen for Region Midtjylland.

Projektet har efterhånden fået en sådan karakter og størrelse, at det, efter min vurdering vil falde under benævnelsen "større bygge- og anlægsarbejder" i planloven § 13, stk. 2.

I Miljøstyrelsens vejledning til administration af Råstofloven fra 2012 anføres det under punkt 4.5.1, at råstofindvinding og eventuelle anlæg i forbindelse hermed henhører under begrebet bygge- og anlægsarbejder. Da råstofindvindingsområdet består af flere forskellige gravninger og da ansøgers forhold giver anledning til mulige fremtidige projekter, vil områdets samlede karakter samt flerheden af projekter medføre, at en samlet lokalplan for området nødvendiggøres.

Der vil ske væsentlige ændringer i det omkringliggende miljø, idet de enkeltstående grave-projekter i en længere periode skal tjene til udvinding af råstoffer. Det naturskønne område samt landbrugsdriften vil i denne tid vil være underordnet. Områdets karakter samt det samlede areal anvendelse til grusgravning medfører, at der er et behov for en samlet regulering af projekterne ved udarbejdelse af lokalplan.

Lokalplanpligten foreligger, idet projektet vil medføre væsentlige ændringer i det bestående miljø. Således fremgår det blandt andet af vilkår nr. 43 (udkast til tilladelse, s. 8), at *"Der skal efterbehandles til jordbrugsmæssige formål og sø…".* Ved etablering af en sø, sker der en væsentlig ændring i det bestående miljø, hvortil det i øvrigt må bemærkes at dette forhold vil besværliggøre anvendelsen til jordbrugsmæssige formål. Jordbrugsmæssige formål må her forstås i overensstemmelse med landbrugsloven (LBKG nr. 27 af 4. januar 2017) § 2, stk. 3, 1. pkt., jf. lov om drift af landbrugsjorder (LBKG nr. 958 af 10. juli 2017), § 3, stk. 1, jf. § 4, stk. 1, nr. 1 og 2.

Ændringen vil endvidere medføre, at ejendommens omkringliggende arealer, i tiden for rå-stofindvindingen samt efter genopretningsfasen, undergår så væsentlige forandringer at disse ikke udelukkende kan fastlægges ved yderligere vilkår i en råstofplan. Således fastslår de foreliggende vilkår, at der etableres støjvolde placeret ved den nærliggende eksisterende bebyggelse og som umiddelbart får en permanent karakter, i supplement til den før nævnte etablering af en sø. Samlet set vurderes det at der foreligger lokalplanpligt for projektet.

Pligt til VVM-vurdering som følge af lokalplanpligt

Det fremgår af bekendtgørelsen (BKG nr. 788 af 23. juni 2014 om ansøgning og indberetning om råstofindvinding på landjorden og om regionsrådet kompetence til at fastsætte vilkår for anmeldte rettigheder), at der ved nyanlæg og ved væsentlige ændringer af bestående anlæg, der kan sidestilles med nyanlæg, altid skal gennemføres en VVM-procedure for anlæg der er opført på bekendtgørelsens bilag 1. I forlængelse af dette må følgende bemærkes:

1) at der består en pligt til udarbejdelse af VVM, såfremt den *samlede* indvindingsperiode er på mere end 10 år.

2) ved vurderingen af, om der foreligger VVM-pligt, må det lægges til grund, at hvis en ansøgning omfatter flere arealer og på flere ejendomme, der skal indgå i et sammen-hængende graveareal, skal arealet for råstofindvindingen opgøres som dette sammenhængende graveareal.

Sammenhængen mellem det ansøgte projekt og den allerede eksisterende gravning medfører derfor, at det ansøgte falder under VVM-pligten. Konstateringen følger af, at råstofindvin-dingen opgøres som et sammenhængende graveareal, hvormed grusgravningen vil foregå i mere end 10 år. Det er derfor uden betydning at den anførte graveperiode for det nye projekt udløber i 2028.
Tidligere har jeg gjort gældende, at ansøger ikke skal kunne omgå sin pligt, til at sikre de miljømæssige forhold i nærområdet, ved at opdele indvindingsområderne i mindre projekter og flere ansøgninger, der lige akkurat holdes på arealgrænsen. Henset til den foreliggende lokalplanpligt, gøres det hermed gældende, at ansøgningerne i sin helhed har opnået en sådan karakter, at en VVM-redegørelse ikke længere kan undgås og skal udarbejdes for det samlede projekt.

Krav om etablering af støjdæmpende forhold og vandforhold
Udkastet forudsætter, i vilkår nr. 13 (s. 5), at der etableres støjvolde mod ejendommene Sletkærvej 18, 20 og 22. Umiddelbart synes vilkåret relevant under hensyntagen til det an-søgte projekt. I forlængelse heraf må det dog bemærkes, at vilkåret ikke nævner noget om omfang (herunder længde og højde), hvilken jord der skal anvendes samt, hvornår og hvor lang tid jordvoldene etableres og eksisterer.
Henset til støjvoldens antagelige omfang og tidsudstrækning (herved er det lagt til grund, at støjvolden skal bestå i hele graveperioden), må etableringen af et sådan anlæg forudsætte en forudgående miljøgodkendelse efter miljøbeskyttelsesloven § 33, jf. § 35, med henvisning til godkendelsesbekendtgørelsen (BKG nr. 1458 af 12. december 2017) bilag 2, listepunkt K 206, 207 eller 208. Anvendelse og tilførelse af jord udefra vil forudsætte en yderligere di-spensation i henhold til jordforureningsloven § 52, stk. 4, hvorfor vilkårene for en etablering bedes nærmere beskrevet.
Støjvoldende er ikke angivet med en nærmere tidsbegrænsning eller et tilknyttet vilkår om fjernelse. Det bedes oplyst, om der er tale om en permanent tilstand. Da dette punkt således henstår uafklaret, må de to følgende bemærkninger tages i betragtning ud fra, om støjvolde-ne er permanente eller midlertidige. Således må der enten:
1) indskrives i vilkåret hvornår og hvor længe støjvoldende skal bestå samt hvorledes der skal retableres, eller
2) indsættes en forudsætning om forudgående indhentning af miljøgodkendelse til per-manent etablering af støjvoldende.

I forlængelse heraf, må opmærksomheden tillige henledes på områdets særlige karakter i forhold til grundvandet. Der må ved en tilførsel af jord udefra, skulle stilles særlige vilkår om hensyntagen til grundvandsforhold samt anden forurening af den underliggende jord. Området bliver i Råstofplan 2016 (Nim Sletkærgård) beskrevet som et råstofgraveområde, der *"… ligger i et område med særlige drikkevandsinteresser (OSD)… Resultaterne af sta-tens grundvandskortlægning vider, at hovedparten af det nye til*

råstofgraveområde Nim Slet-kærgård forventeligt udgår som NIF, og at den del, der ligger i det nye indvindingsopland til Enner Ny Vandværk bliver IO, formentlig i løbet af 2016."
Forholdene nødvendiggør, som det mindre i det mere, at der angives nærmere vilkår om, hvorledes grundvandsforekomsten beskyttes bedst muligt. Råstofplan 2016 anvender en formulering om, at råstofindvinding ikke anses for en trussel mod drikkevandet. Dette må dog ses i lyset af, at planens kortbilag 4 angiver områder med særlige drikkevandsinteresser samt indvindingsopland, som ses sammenfaldende placeret på kortet. At området ikke tilføres pesticider m.v. i en nærmere angiven periode efter indvindingsperiodens ophør, synes ikke tilstrækkelig da dette ikke tager forbehold for en eventuel afvaskning fra andre områder. Det må her fremhæves, at formuleringen i Råstofplan 2016 problematiseres, set i lyset af Naturstyrelsens hensigtserklæring, i skrivelse fra Miljøministeriet, Naturstyrelsen: Rent drikkevand – 9 initiativer til rent drikkevand i fremtiden, om at *"I Danmark foretrækker vi at forebygge forurening af grundvandet frem for at rense vandet… vores drikkevand skal produceres fra det renest mulige grundvand, og fordi grundvandet leverer vand til vores året og søer…"*. Samme principper ses tillige i vandforsyningsloven § 1, stk. 1, nr. 1-4. Samlet set med-fører dette at de vilkår der stilles til råstofindvindingen, alternativt ændringer til det eventuelle graveområde, må tage nærmere stilling til områdets karakter.
Det gøres som følge heraf gældende, at de ovenstående forhold angående støjvoldendes udformning og eksistens må søges afklaret, samt eventuelle tilladelser indhentes for, at min kunde har mulighed for, ved en yderligere partshøring, at vurdere sin retsstilling.

Regionens bemærkninger til høringssvar fra PROLEXadvokaterne:

- Gravens omfang:
Indvinder har reduceret det ansøgte graveareal, da forekomsterne mod vest er for lerholdige. Af grave-og efterbehandlingsplanen (revideret 16. august 2018) fremgår det at der graves fra syd mod nord. Indvinder ønsker altså dermed at starte indvindingen på deres egen ejendom matr. nr. 25 a Nim By, Nim, hvor eksisterende mulddepot vil blive gennemgravet og transport fra og til graven vil ske herfra.
Med hensyn til rentabiliteten i graven er det indvinders vurdering om der kan udføres en rentabel indvinding. Det er ikke Region Midtjyllands opgave at vurdere rentabiliteten i en råstofgrav.
- Lokalplanpligt:
Det er kommunen der er kompetente myndighed mht. udarbejdelse af lokalplan. I forbindelse med høringsfasen har kommunen ikke anset det for påkrævet at der udarbejdes en lokalplan for området.
-VVM-pligt
Det ansøgte er screenet og regionen har vurderet at projektet ikke kræver udarbejdelse af en miljøkonsekvensvurdering.

Det ansøgte har ikke et omfang (i tid eller areal) så det er omfattet af lovens bilag 1.
Råstofindvinding fra åbne brud er opført under lovens bilag 2, nr. 2a, hvorfor det skal afgøres om indvindingen er omfattet af kravet om

miljøvurdering og VVM-tilladelse, på baggrund af den indsendte ansøgning.
Region Midtjylland har derfor udført en screening i august 2017 og også en april 2018 da ansøgning blev tilrettet.
-Støj:
Støj fra grusgraven vil blive reduceret da der vil blive opført støjvolde/mulddepoter nær Sletkærvej 18, 20 og 22. Samtidig vil der være et naturligt støjværn fra selve gravefronten, da der graves under terræn.
-Støjvolde/mulddepoter og modtagelse af jord:
Det fremgår af grave- og efterbehandlingsplanen at muldjorden, der kommer fra muldafrømning i det ansøgte område, vil blive anvendt til anlæg af støjvolde og sammen med den lerede råjord løbende vil blive anvendt til efterbehandlingen. Der tilføres således ikke jord udefra til etablering af støjvolde og der er dermed heller ikke behov for en § 52 dispensation. Støjvoldene har altså ikke en permanent karakter, men vil være fjernet når området er færdig efterbehandlet.
Som følge af ovenstående præciseres det nu i vilkårene at støj-/muldvoldene skal fjernes/benyttes i forbindelse med retableringen.
Indvinder har søgt om dispensation til at modtage ren jord til grusgraven. Det har regionen givet afslag på d. 9. maj 2018. Dette afslag er påklaget. Der foreligger dog endnu ikke, d. 19. september 2018, en klagenævnsafgørelse.
-Grundvandsforhold:
Der må ikke modtages jord i grusgraven og der stilles vilkår om at der på det efterbehandlede areal ikke må benyttes gødning og pesticider, regionen vurderer derfor at der sker en forbedring af grundvandsforholdene.
De stillede vilkår om, at der ikke må anvendes gødning og pesticider gælder kun for det areal, der er omfattet af gravetilladelsen.
Regionen har ikke mulighed for at stille vilkår om hvorledes driften af naboarealer skal foregå.

E. Region Midtjyllands bemærkninger

E.1. Råstofplan

Det ansøgte indvindingsareal er beliggende i Råstofgraveområde Nim, omfattet af Råstofplan 2016 for Region Midtjylland, og er reserveret til indvinding af sand, grus og sten.
Råstofindvinding kan som udgangspunkt kun finde sted inden for de udlagte råstofgraveområder. Inden for graveområderne kan det derfor forventes, at der på visse vilkår vil blive givet tilladelse til indvinding af råstoffer, når der er behov for materialerne.
Indvinding af råstoffer skal foregå på en bæredygtig måde. Når en råstofgrav er åbnet, bør forekomsten i det pågældende areal udnyttes fuldt ud, med mindre der er særlige forhold, som forhindrer dette eller taler afgørende imod det.
Der bør ske gennemgravning af skel mellem gravearealer der udnyttes af forskellige firmaer eller på forskellige tidspunkter.
Hensynet til naboer, natur, grundvand og kulturhistorie – og hvad der i øvrigt fremgår af råstoflovens § 3 samt øvrig lovgivning (f.eks. Natura 2000) – skal afvejes i forbindelse med ny råstofindvinding.
Råstofplan 2016 er miljøvurderet i henhold til Lov om Miljøvurdering. Det er i den forbindelse konkluderet, at der i planens råstofgraveområder ikke er væsentlige interessekonflikter som ikke kan forebygges eller afbødes ved sagsbehandling og vilkårsstillelse i forbindelse med en konkret råstofansøgning.

E.2. Kommuneplan

Råstofplanens arealreservationer og retningslinjer er indarbejdet i Kommuneplan 2013-2025 for Horsens Kommune.
Det følgende af kommuneplanens retningslinjer er medinddraget som grundlag for regionens vægtning efter råstofloven:

- Osd/nfi
- Specifik geologisk bevaringsværdi
- Værdifuldt landbrugsområde
- Placering af store husdyrbrug
- Økologisk forbindelse
- Naturbeskyttelsesområde

Udpegningerne er ikke af en sådan karakter, at de er en hindring for den ansøgte råstofindvinding eller efterbehandling til jordbrugsmæssig formål og sø. Der tages særlig hensyn til beskyttelsen af grundvandet i området, såvel i vilkår for driften som efterbehandlingen.

E.3. Lokalplan

Der er ikke vedtaget lokalplan for området.

E.4. Vandforsyningsforhold

Arealet ligger i Områder med Særlige Drikkevandsinteresser (OSD), Der er ingen vandværker, hvis vandindvindingsopland strækker sig ind under det ansøgte areal, dog ligger Enner Ny Vandværk I/S's indvindingsopland lige nord for det ansøgte.
Vest og syd (opstrøms) for det ansøgte er der private vandforsyninger. Der er tale om boringer med DGUnr. 106.1716 og 106.1717, på Sletkærvej 20 og 22.
Der er lovgivningsmæssigt ikke anført særlige afstandskrav til drikkevandsboringer i forbindelse med anlæg af råstofindvinding. Regionen vurderer sammenholdt med Horsens Kommunes udtalelse at der bør holdes en afstand af 50 meter mellem gravning og den private vandforsyningsboring DGUnr. 106.1717, Sletkærvej 20 samt 75 meter til DGUnr. 106.1716, Sletkærvej 22.

Det ansøgte vurderes til ikke at indebære en væsentlig risiko for forurening af konkrete drikkevandsforsyninger eller de overordnede drikkevandsinteresser, men til generel sikring af jord og grundvand stilles der dog forebyggende vilkår mod forurening, herunder håndtering af olie, kemikalier og affald, samtidig stilles der vilkår om ingen brug af gødning og pesticider på det efterbehandlede areal.

Der graves ikke under grundvandsspejlet.

Horsens Kommune oplyser at seneste pejlinger i området indikerer at grundvandsspejlet ikke ligger så dybt som det regionale potentialekort viser, der stilles derfor vilkår om prøvegravninger for at undgå at der graves under grundvandsspejlet.

Horsens Kommune anbefaler pejling af grundvandsstanden 4 gange årligt i drikkevandsbrønden på Sletkærvej 22 og at der indgås en aftale om dette mellem indvinder og ejer af Sletkærvej 22.

Miljøstyrelsen anbefaler en gravefri afstand på 75 meter for enkeltindvindingsanlæg; drikkevandsbrønden ligger mere end 75 meter fra gravearealet; grundvandet formodes at strømme lokalt mod sydøst, altså væk/ikke til drikkevandsbrønden; et eventuelt spild i graveområdet vil ske under drift og vil da blive opdaget umiddelbart efter – med disse forhold taget i betragtning finder Region Midtjylland at der ikke er en væsentlig risiko for en påvirkning af drikkevandsbrønden på Sletkærvej 22.
Skulle det vise sig at der mod forventning alligevel sker en påvirkning, vil indvinder være erstatningspligtig for skaden, jf. Vandforsyningslovens § 28.

E.5. Naturbeskyttelse

Indvindingen vurderes at have en neutral virkning i forhold til påvirkning af naturinteresser.
Indvindingen vurderes, hverken at kunne påvirke nærmeste § 3 område ca. 80 meter mod nordøst eller Natura 2000 områderne Habitatområdet H236 Bygholm Ådal samt fuglebeskyttelsesområdet F44 Uldum Kær, Tørring Kær og Ølholm Kær der ligger henholdsvis ca. 4,5 og 8 kilometer væk.
Region Midtjylland har ikke kendskab til at det findes, og det er vurderet, at der på arealet, ikke er levested eller rasteområde for arter, der er omfattet af bilag IV i habitatdirektivet, som kan beskadiges.
Selve gravearbejdet og efterbehandlingen kræver ikke dispensation i henhold til naturbeskyttelsesloven.
Ved den planlagte efterbehandling til jordbrugsmæssig formål og sø og eventuel naturformål vurderes den samlede påvirkning af naturbeskyttelsesinteresser at være neutral.

E.6. Byggeloven

Hvis der ønskes opsat mandskabsvogne, administrationsbygninger eller lignende i råstofgraven, skal der søges særskilt om byggetilladelse til dette. Dette gælder også for midlertidigt opsatte skurvogne, brovægte eller lignende. Der henvises til Bygningsreglementet.

Ansøgning skal indsendes til kommunen.

E.7. Miljømæssige forhold

Støj

Miljøstyrelsen er af den principielle opfattelse, at vilkår om støj fra grusgrave, i det åbne land, bør fastsættes med udgangspunkt i Vejledning fra Miljøstyrelsen nr. 5/1984, " Ekstern støj fra virksomheder", områdetype 3 - "Blandet bolig- og erhvervsbebyggelse, centerområder".
Miljøstyrelsen anfører dog samtidig, at baggrundsstøjniveauet i det åbne land normalt er lavt. Det er derfor ønskeligt, at støjniveauet fra virksomheder er så lav som muligt og fastsættelse af støjgrænserne bør foretages efter en konkret vurdering i hvert enkelt tilfælde, af de tekniske og økonomiske muligheder for at reducere støjen.

Region Midtjylland vurderer, at de vejledende støjvilkår for områdetype 3, er en rimelig afvejning af hensynet til indvindingens stedbundne karakter, og hensynet til en forventning om lavt støjniveau i det åbne land.
Dog vurderes det, at der typisk er mulighed for, at tilrettelægge driften således, at støjen lørdage i tidsrummet 07:00- 14:00 kan bringes ned til 45 dB(A), f.eks. kan aktiviteten sædvanligvis begrænses til udlevering af råstoffer indenfor denne grænse.

Samtidig vurderer Region Midtjylland, at der særligt knytter sig en forventning om lavere støjniveau på lørdage 7:00-14:00 i det åbne land, end den der normalt vil forekomme i områdetype 3.

Støjniveauet målt som, det energi-ækvivalente, korrigerede A-vægtede lydtryksniveau Lr, bør derfor således ved **beboelse** (ved spredt bebyggelse i det åbne land, regnes dette som 15 meters afstand af beboelsesejendomme, i boligområder som alle opholdsarealer indenfor området) i nedenstående tidsrum ikke overstige:

Mandag til fredag
- 55 dB(A) i tidsrummet fra kl. 07.00 - 18.00,
- 45 dB(A) i tidsrummet fra kl. 18.00 – 22.00
- 40 dB(A) i tidsrummet fra kl. 22.00 - 07.00

Lørdag
- 45 dB(A) i tidsrummet kl. 07.00 - 14.00.
- 45 dB(A) i tidsrummet kl. 14.00 - 22.00.
- 40 dB(A) i tidsrummet kl. 22.00 - 07.00.

Søn- og helligdage
- 40 dB(A) hele døgnet.

På baggrund af ansøgningen, herunder oplysninger om anlæg der planlægges benyttet er den tilladte driftstid fastsat til hverdage kl. 7:00-18:00 og lørdage kl. 7:00-14:00 for alle anlæg, dog med mulighed for udlevering og læsning, herunder kørsel på virksomhedens område, fra kl. 6:00 man-lør.

Graveafstande og periferiskråninger

Graveafstande skal fastsættes i graveplanen for at sikre, at indvinderen ikke uagtsomt kommer til at grave så tæt på graveområdets ydre grænse, at de nødvendige råstoffer til at udføre de planlagte periferiskråninger mangler, eller er skyld i uigenkaldelig påvirkning af beskyttede emner nær grusgraven.

Graveafstande for nærmere angivne strækninger af grusgravens periferiskråninger og for gravning under grundvandsspejlet (GVS), bør tage udgangspunkt i de i ansøgningen angivne gravedybder og koter, men skal i de konkrete situationer tilpasses de virkelige forhold.

For en simpel efterbehandling, hvor der planlægges efterbehandlet ved neddosning, skal gravegrænsen fastlægges som beskrevet på figurerne herunder.

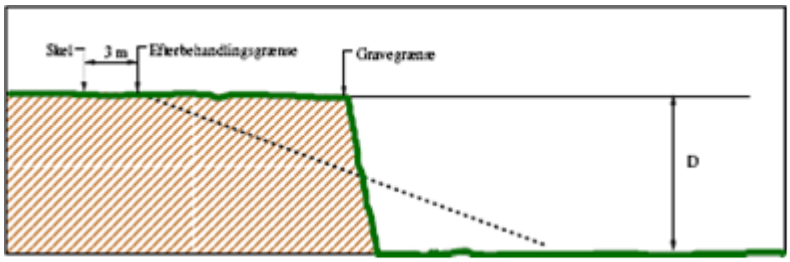

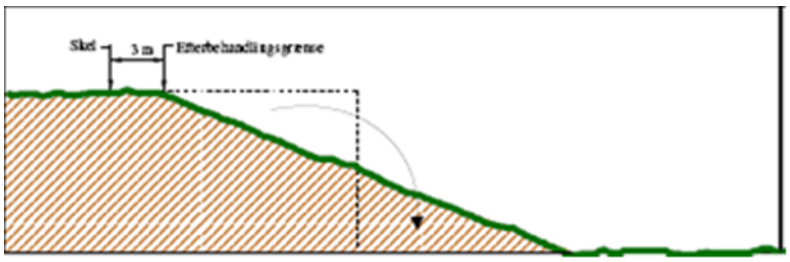

Indskiftning

Ved indskiftning forstås indvinding indtil efterbehandlingsgrænsen og 1:2 derfra, (se ovenstående illustrationer) med efterfølgende opfyldning af råstoffer af dårlig kvalitet fra grusgraven. Indskiftning må ikke ske i midlertidige periferiskråninger mod naboarealer beliggende i regionalt graveområde, hvor kommende råstofindvinding er sandsynlig.

Andre forhold

Der er foretaget bred konfliktsøgning af forhold ved og i nærheden af det ansøgte areal. Oplysninger fra VVM-anmeldelsen og høringssvar er desuden indgået i sagsbehandlingen.
Der er ud over de ovenfor nævnte, ikke konstateret yderligere forhold der giver anledning til særlige bemærkninger eller tillægges afgørende vægt i afvejningen efter råstofloven.

Der er kommenteret på enkelte af forholdene i forbindelse med VVM-screeningen, se bilag A.

Intern trafik

Den interne trafik, som er det eneste der kan reguleres igennem råstofloven, reguleres i henhold til potentielle gener fra støv og støj, ved at fastlægge vilkår om driftstider og vilkår om overholdelse og fastsættelse af støjgrænser.

E.8. Vejforhold

Der planlægges udkørsel til Sletkærvej fra Sletkærvej 24.

Forhold vedrørende færdsel på offentlig vej (herunder støj og støv) reguleres af vejmyndighederne i samarbejde med politiet.

E.9. Forslag til grave- og efterbehandlingsplan

Grave – og efterbehandlingsplanen skal give et overblik over hvorledes indvindingen tilrettelægges i indvindingsperioden samt hvordan der påtænkes at efterbehandle.
På grund af, at grusbranchen følger samfundsudviklingen er graveplan og periode kun vejledende, da en eventuel nedgang i væksten i bygge- og anlægsbranchen kan medføre, at indvindingstakten ikke kan overholdes.
Efterbehandlingsplanen er ligeledes vejledende, da områdets endelige udseende afhænger meget af, hvordan den lokale forekomst er placeret.
Nærværende efterbehandlingsplans hovedprincip er, at der efterbehandles til jordbrugsmæssige og eventuel naturformål.
Indvinderen skal udarbejde en revideret grave- og efterbehandlingsplan, hvis forholdene ved indvindingen er væsentlig ændret. Her bør beregningen af sikkerhedsstillelsen beskrives eks. efterbehandles efter etaper m.m.

E.10. VVM - Vurdering af Virkning på Miljøet

Råstofindvinding hører under reglerne om miljøvurdering af konkrete projekter(VVM)[5].

Det ansøgte har ikke et omfang så det er omfattet af lovens bilag 1, hvor projektet automatisk er omfattet af krav om miljøvurdering af projektets indvirkning på miljøet.
Råstofindvinding fra åbne brud er opført under lovens bilag 2, nr. 2a, hvorfor det skal afgøres om indvindingen er omfattet af kravet om miljøvurdering og VVM-tilladelse, på baggrund af den indsendte ansøgning.
Region Midtjylland har derfor udført en såkaldt screening.
Screeningen sammenstiller den nødvendige viden til afgørelse af, hvorvidt et givent anlæg er miljøvurderingspligtigt.

Screeningen har fastslået, at anlæggets art, dimension og placering ikke kan forventes at få væsentlige indvirkninger på miljøet.
Minestedets (gravearealets) samlede areal er ikke over 25 ha, da arealerne med behandlingsanlæg/oplag ikke medregnes i gravearealets størrelse.

E.11. Konklusion

Ud fra en afvejning af ovenstående og de hensyn og interesser der i øvrigt skal varetages gennem råstoflovgivningen, kan Region Midtjylland imødekomme, at indvindingen tillades på de fastsatte vilkår.

---

[5] Jf. Lov om miljøvurdering af planer og programmer og af konkrete projekter (VVM) nr. 425 af 18. maj 2016 med tilhørende bekendtgørelser.

F. Offentliggørelse og klagevejledning

Tilladelsen til råstofindvinding vil blive offentliggjort den 25. september 2018 på Region Midtjyllands hjemmeside www.raastoffer.rm.dk.

Klagefristen for denne råstoftilladelse er den 23. oktober 2018.

Hvis du ønsker at klage over denne afgørelse, kan du klage til Miljø- og Fødevareklagenævnet. Du klager via Klageportalen, som du finder et link til på forsiden af nmkn.dk. Klageportalen ligger på borger.dk og virk.dk.
Du logger på borger.dk eller virk.dk, ligesom du plejer, typisk med NEM-ID.
Klagen sendes gennem Klageportalen til den myndighed, der har truffet afgørelsen. En klage er indgivet, når den er tilgængelig for myndigheden i Klageportalen. Når du klager, skal du betale et gebyr på kr. 900 kr. for privatpersoners og 1.800 kr. for virksomheders og organisationers vedkommende (2016-niveau). Du betaler gebyret med betalingskort i Klageportalen.

Miljø- og Fødevareklagenævnet skal som udgangspunkt afvise en klage, der kommer uden om Klageportalen, hvis der ikke er særlige grunde til det. Hvis du ønsker at blive fritaget for at bruge Klageportalen, skal du sende en begrundet anmodning til den myndighed, der har truffet afgørelse i sagen. Myndigheden videresender herefter anmodningen til Miljø- og Fødevareklagenævnet, som træffer afgørelse om, hvorvidt din anmodning kan imødekommes. Involverede i sagen vil modtage en kopi af Region Midtjyllands udtalelse til klagenævnet.

Klagegebyret tilbagebetales, hvis du får helt eller delvis medhold i din klage, hvis den påklagede afgørelse ændres eller ophæves, eller klagen afvises som følge af overskredet frist, manglende klageberettigelse eller fordi klagen ikke er omfattet af Miljø- og Fødevareklagenævnets kompetence.

Miljø- og Fødevareklagenævnets afgørelse kan bringes for domstolene, inden for 6 måneder fra tidspunktet for Miljø- og Fødevareklagenævnets afgørelse er meddelt

F.1. Råstofafgørelsen

Afgørelsen kan påklages til Miljø- og Fødevareklagenævnet inden 4 uger fra afgørelsen er meddelt, eller offentligt bekendtgjort. Klagen stiles til Miljø- og Fødevareklagenævnet, men indsendes til Region

Midtjylland via Klageportalen som videresender klagen til Miljø- og Fødevareklagenævnet[6], jf. råstoflovens §§ 13-16.

Rettidig klage efter denne lov har opsættende virkning for tilladelsen, medmindre Miljø- og Fødevareklagenævnet bestemmer andet.

Klageberettigede

- Adressaten for afgørelsen.
- Offentlige myndigheder.
- En berørt nationalparkfond oprettet efter lov om nationalparker
- Lokale foreninger og organisationer, som har en væsentlig interesse i afgørelsen.
- Landsdækkende foreninger og organisationer, hvis hovedformål er beskyttelse af natur og miljø.
- Landsdækkende foreninger og organisationer, som efter deres formål varetager væsentlige rekreative interesser, når afgørelsen berører sådanne interesser.
- Enhver med individuel væsentlig interesse i afgørelsen.

Der henvises i øvrigt til den generelle klagevejledning.

F.2. Råstofafgørelsen i henhold til lov om miljøvurdering af planer og programmer og af konkrete projekter (VVM)

Afgørelsen kan påklages til Miljø- og Fødevareklagenævnet, for så vidt angår retlige spørgsmål, inden 4 uger fra den dag afgørelsen er offentliggjort. Klagen stiles til Miljø- og Fødevareklagenævnet men indsendes til Region Midtjylland via Klageportalen, som videresender klagen til Miljø- og Fødevareklagenævnet[7].

Rettidig klage efter denne lov har ikke opsættende virkning for tilladelsen, medmindre Miljø- og Fødevareklagenævnet bestemmer andet. Der henvises i øvrigt til den generelle klagevejledning.

Klageberettigede

- Miljø- og Fødevareministeren
- Enhver med retlig interesse i sagens udfald
- Landsdækkende foreninger og organisationer, der som formål har beskyttelse af natur og miljø eller varetagelsen af væsentlige brugerinteresser inden for arealanvendelsen og har

[6] Jf. bekendtgørelse nr. 124 af 26. januar 2017 af lov om råstoffer §§ 13-16.

[7] Jf. Lov om miljøvurdering af planer og programmer og af konkrete projekter (VVM) nr. 425 af 18. maj 2016 med tilhørende bekendtgørelser

vedtægter eller love, som dokumenterer deres formål, og som repræsenterer mindst 100 medlemmer

F.3. Råstofafgørelsen i henhold til planloven (VVM)

Afgørelsen kan påklages til Miljø- og Fødevareklagenævnet inden 4 uger fra den dag afgørelsen er offentligt bekendtgjort eller meddelt. Klagen stiles til Miljø- og Fødevareklagenævnet men indsendes til Region Midtjylland via Klageportalen, som videresender klagen til Miljø- og Fødevareklagenævnet[8].

Rettidig klage efter denne lov har ikke opsættende virkning for tilladelsen, medmindre Miljø- og Fødevareklagenævnet bestemmer andet. Der henvises i øvrigt til den generelle klagevejledning.

Klageberettigede

- Miljø- og Fødevareministeren
- Enhver med retlig interesse i sagens udfald, herunder et nationalparkfond oprettet efter lov om nationalparker.
- Landsdækkende foreninger og organisationer, der som hovedformål har beskyttelse af natur og miljø eller varetagelsen af væsentlige brugerinteresser inden for arealanvendelsen, på betingelse af
  - at foreningen eller organisationen har vedtægter eller love, som dokumenterer dens formål, og
  - at foreningen eller organisationen repræsenterer mindst 100 medlemmer.

F.4. Råstofafgørelsen i henhold til Natura 2000 og habitatdirektivet

Myndighedens vurdering af, at det ansøgte projekt ikke påvirker Natura 2000 områder og at der derfor ikke skal udføres en konsekvensvurdering, kan påklages til Miljø- og Fødevareklagenævnet inden 4 uger fra den dag denne afgørelse er offentligt bekendtgjort eller meddelt.
Klagen stiles til Miljø- og Fødevareklagenævnet, men indsendes til myndigheden via Klageportalen, som videresender klagen til Miljø- og Fødevareklagenævnet med de bemærkninger klagen giver anledning til, jf. råstoflovens regler om klageadgang.

Vurderingen af at der ikke skal udføres en konsekvensvurdering, skal påklages efter en konkret lov. Hvis Region Midtjylland f.eks. træffer afgørelse efter Råstofloven og vurderer, at tilladelsen ikke kan påvirke et Natura 2000 område, og at der derfor ikke skal ske konsekvensvurdering, kan den afgørelse påklages efter Råstofloven. ~~Klagereglerne skal altså finde~~s i den lov, der træffes afgørelse efter.

[8] Jf. bekendtgørelse nr. 1529 af 23. november 2015 af lov om planlægning, kapitel 14, med senere ændringer.

G. Orientering

Kopi af afgørelsen samt bilag A og B er i dag sendt til

- Miljøstyrelsen, mst@mst.dk
- Horsens Kommune, teknikogmiljo@horsens.dk
- Horsens Museum, horsensmuseum@horsens.dk
- Skat, Kontrolafdelingen, myndighed@skat.dk
- Danmarks Naturfredningsforening (lokalafdelingen),
- horsens@dn.dk
- Danmarks Naturfredningsforening, dn@dn.dk
- Grundejer af matr. nr. 30 b Nim By, Nim – Vagn Åge Bach, Sletkærvej 20, 8740 Brædstrup
- Naboer på Sletkærvej 18 og 22

H. Bilag

A. A1:VVM-Screeninger
   A2: Screeningsafgørelse
B. Kortrids i 1: 5.000 over det ansøgte graveområde.
C. VVM-anmeldelsen