

B & C GRUSGRAV ApS

Sandstræde 21

9500 Hobro

Att: Jan Nielsen, mail: bc40196125@gmail.com

**Tilladelse til råstofindvinding på del af matr. nr. 2a
Hersomgård, Hersom, Viborg Kommune gældende i perioden
1. januar 2020 til 31. december 2029.**

Dato 02-12-2019

Sagsbehandler Leif Pedersen

Raastoffer@ru.rm.dk

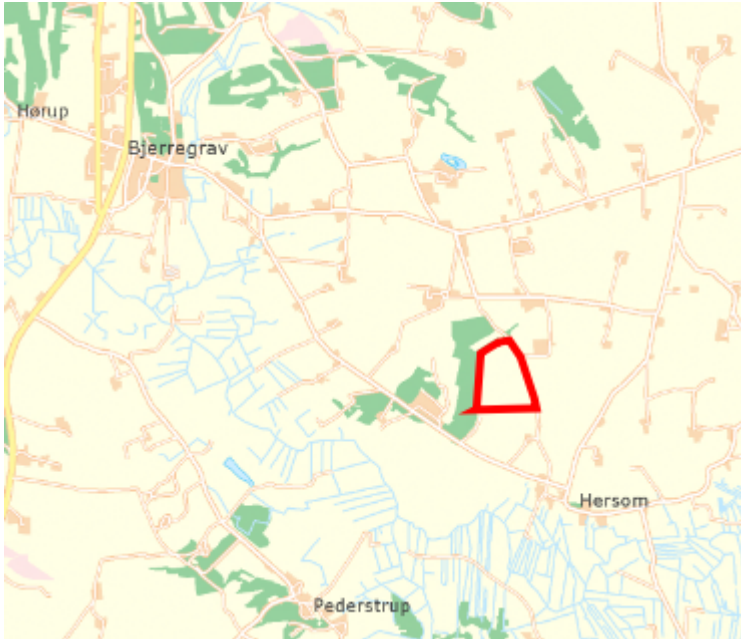
Tel. +4578411348

Sagsnr. 1-50-71-30-18

Side 1



Oversigtskort over gravearealet



Ansøger:	Indvinder:	Ejer:
B&C Grusgrav ApS Sandstræde 21 9500 Hobro CVR-nr.: 31933556	B&C Grusgrav ApS Sandstræde 21 9500 Hobro CVR-nr.: 31933556	Morten Christensen Hobrovej 34 9632 Møldrup CVR-nr.: 38337793

Venlig hilsen

Leif Pedersen

Tilladelsen til råstofindvinding i perioden indtil 31. december 2029.

A. Afgørelse fra Region Midtjylland.

A.1. Råstofloven

På baggrund af det foreliggende materiale, og med hjemmel i råstofloven¹, giver Region Midtjylland hermed tilladelse til årlig indvinding af 200.000 m³ sand, grus og sten på de ca. 20 ha der er angivet på vedlagte kortrids Bilag B.

Tilladelsen gives på vilkår i medfør af råstoflovens § 10, som beskrevet under afsnit C.1

A.2. Miljøvurderingsloven²

Råstofindvinding på et areal under 25 ha er opført på miljøvurderingslovens bilag 2, pkt. 2a, og er derfor underlagt lovens bestemmelser om screening af projektets indvirkning på miljøet. Med henvisning til miljøvurderingslovens § 21 har Region Midtjylland udført en screening under hensyntagen til kriterierne i bekendtgørelsens bilag 6. Ved screeningen er projektets karakteristika, projektets placering samt karakteren af den potentielle indvirkning på miljøet blevet vurderet. På baggrund af screeningen har Region Midtjylland vurderet, at projektet ikke vil påvirke miljøet væsentligt og derfor ikke er underlagt krav om udarbejdelse af en miljøkonsekvensrapport. Screeningsafgørelsen er vedlagt som bilag D.

A.3. Natura 2000 og habitatbekendtgørelsen³

Nærmeste dele af Nature 2000 områderne, Habitatområdet nr. H30, Lovns Bredning, Hjarbæk Fjord og Skals, Simested og Nørre Ådal, Skravad Bæk samt fuglebeskyttelsesområdet F 16 Tjele Langsø ligger ca. 5 kilometer væk.

Region Midtjylland har vurderet, at projektet ikke kan påvirke nogle af Natura 2000-områderne negativt, og det er derfor besluttet at der ikke skal foretages konsekvensvurdering for det ansøgte anlægs påvirkning af ovennævnte Natura 2000 områder².

¹ Jf. bekendtgørelse nr. 124 af 26. januar 2017 af lov om råstoffer, § 7, stk. 1 og § 8.

² Bekendtgørelse nr. 1225 af 25. oktober 2018 om miljøvurdering af planer og programmer og af konkrete projekter.

³ Bekendtgørelse nr. 1595 af 6. december 2018 om udpegning og administration af internationale naturbeskyttelsesområder samt beskyttelse af visse arter

B. Afgørelser fra andre myndigheder

Der er ikke truffet afgørelser fra andre myndigheder i forbindelse med denne tilladelse.

C. Vilkår for indvindingen

C.1. Vilkår efter råstofloven

Før indvindingen påbegyndes

1. Der skal gives meddelelse til Region Midtjylland om indvindingens påbegyndelse.

2. Indvinder skal senest 4 uger før muldafrømning underrette Viborg Museum om datoen for arbejdets iværksættelse, med mindre andet er aftalt med museet.

3. Gravningen og efterbehandlingen skal foregå i overensstemmelse med en grave- og efterbehandlingsplan der er godkendt af Region Midtjylland.

Den overordnede plan for gravning og efterbehandling udarbejdes af ansøger.

Planen skal som minimum indeholde et kort med angivelse af placering af evt. volde, jorddepoter, startsted for indvindingen og eventuel opdeling i etaper. Efterbehandlingsplanen skal tilgodese jordbrugsmæssige interesser og anvise hvorledes vilkårene for efterbehandling forventes efterlevet.

4. Der skal stilles garanti på 750.000 kr. for opfyldelse af vilkårene om efterbehandling inden tilladelsen må udnyttes.

Sikkerhedsstillelsen skal være en ikke tidsbegrænset nominel økonomisk sikkerhed.

Garantien er beregnet ud fra, at der er 2 etaper åben ad gangen (ca. 4 ha.).

Garantibeløbet kan reguleres af Region Midtjylland såfremt forudsætningerne for beregningen ændres.

Driftstider

5. Gravemaskiner, transportanlæg og oparbejdningsanlæg må kun være i drift:

- mandag til fredag kl. 07.00 – 17.00, dog ikke helligdage.
- lørdage 07.00- 12.00, dog ikke helligdage.

6. Udlevering og læsning af materialer, herunder kørsel indenfor virksomhedens område må kun foregå i tidsrummet:

- mandag til fredag kl. 06.00– 18.00, dog ikke helligdage
- lørdag kl. 07.00– 12.00, dog ikke helligdage.

Kørsel i råstofgraven

7. Udenfor driftstiden skal adgangsvejen til råstofgraven være afspærret med aflåst bom eller tilsvarende.

Støj

8. Udsendelse af ekstern støj fra grusgraven med tilhørende maskiner og faste og mobile anlæg skal begrænses. Støjniveauet (det energiækvivalente, korrigerede, A-vægtede lydtryksniveau, L_r) må ved beboelse i nedenstående tidsrum ikke overstige følgende værdier:

- mandag til fredag kl. 7.00 - 18.00 : 55 dB(A)
- mandag til fredag kl. 06.00 - 07.00 : 40 dB(A)
- lørdag kl. 07.00 - 14.00 : 45 dB(A)

9. I forbindelse med anlægs- og efterbehandlingsperioden accepteres der en periode på 4 uger, hvor der i tidsrummet 7.00-17.00 på hverdage accepteres et støjniveau på 60 dB(A). Arbejdet skal dog tilrettelægges således at støjgener minimeres mest muligt.

10. Virksomheden er forpligtet til at bekoste og lade udføre støjmålinger og støjberregninger efter anmodning fra Region Midtjylland, som er tilsynsmyndighed i forhold til råstofloven. Beslutning om metode og hyppighed af målinger, der maksimalt kan kræves én gang om året, – medmindre forholdene i råstofgraven er ændrede - træffes af Region Midtjylland. Ønskes stærkt støjende anlæg, såsom sorteranlæg og stenknusere, placeret nærmere end 300 meter fra beboelsesejendomme, skal der dog forudgående, eller umiddelbart i forlængelse af idriftsætning fremsendes støjmåling/støjberregning der dokumenterer at støjgrænsen fortsat i denne tilladelse overholdes.

Støjberregninger skal udføres i overensstemmelse med Fælles Nordisk Beregningsmetode. Valg af målemetode/beregningsmetode er afhængig af, hvilken metode der i den aktuelle situation er bedst egnet til at dokumentere, at støjniveauet kan overholdes.

Støjmålinger/støjberregninger skal udføres som angivet i Miljøstyrelsens vejledninger nr. 5/1984 (Ekstern støj fra virksomheder), nr. 5 1993 (Beregning af ekstern støj fra virksomheder) og nr. 6/1984 (Måling af ekstern støj fra virksomheder) og gennemføres under forhold, hvor virksomheden er i fuld drift.

Målingerne/berregningerne skal ud føres af et af Miljøstyrelsen akkrediteret firma.

11. Støjende anlæg skal om fornødent støj dæmpes, således at ovennævnte grænseværdier kan overholdes. Støjdæmpningen kan for eksempel ske ved gummibeklædning, indkapsling af maskindele,

opsætning af støjskærme eller oplægning af volde mod de nærliggende beboelseshuse.

12. Der skal etableres støjvolde mod ejendommen på matr. nr. 5a Hersomgård, Hersom, Ørnhøjvej 1. Stationære støjende anlæg skal så vidt muligt placeres umiddelbart bag højere terræn, salgsbunker eller støjvolde, under hensyn til nærliggende beboelsesejendomme.

Støv

13. Driften må ikke give anledning til væsentlige støvgener uden for virksomheden. Der skal træffes foranstaltninger til hindring af støvdannelse fra interne transportveje, materialebunker og produktionsanlæg. Råstoffer og jorddepoter skal placeres under hensyn til nærliggende beboelsesejendomme.

Graveafstande og begrænsninger

14. Der må ikke inddrages areal herunder afrømmes muld nærmere naboskel end 5 meter. Den nødvendige længere gravegrænse til skel, hvor der efterbehandles ved neddosning, fastlægges i graveplanen, og skal herefter overholdes.

15. Der må indvindes over skel, hvis der ligeledes bliver meddelt tilladelse til råstofindvinding på nabomatriklen. Tidspunktet og metode for indvinding over skel skal godkendes af Region Midtjylland.

16. Gravningen skal holdes mindst 25 meter fra grundmurede bygninger, gylletanke eller lignende bygningsanlæg. Herfra må der ikke graves stejlere end anlæg 1:2.

17. Der skal holdes en afstand på mindst 25 meter fra sommerhuset på matr. nr. 1bg. Herfra må der ikke graves stejlere end anlæg 1:2.

18. Der må ikke graves nærmere end 5 meter fra Ørnhøjvej, og herfra i en hældning på 1:2.

19. Der må ikke graves under grundvandsspejl.

Arkæologi

20. Fremkommer der arkæologiske fund eller anlæg i forbindelse med råstofindvindingen, skal indvindingen i det berørte område omgående standses og anmeldelse foretages til Viborg Museum, mail: vibmus@viborg.dk.

Forebyggelse af jord- og grundvandsforurening

21. Olie eller kemikaliespild skal opsamles/bortgraves med det samme, og håndteres som forurenede jord.

22. Der må ikke benyttes eller oplagres kemikalier i råstofgraven, f.eks. til at bekæmpe planter, eller lignende stoffer, som kan indebære risiko for forurening af jord og grundvand.

23. Brændstoftanke med tilhørende slanger og brændstofstudse, olietromler m.v. skal anbringes i aflåselige lukkede containere, bygninger eller lignende, med en indbygget sump, som skal kunne rumme 100 % af brændstoftankens volumen og øvrige olieprodukter, eller have kontrolleret afledning, med spildevandstilladelse dertil. Region Midtjylland kan kræve omplacering af brændstoftanke, såfremt placeringen vurderes at indebære en væsentlig risiko for forurening af jord eller grundvand.

24. Der må ikke etableres underjordiske olietanke indenfor graveområdet.

Mobile tanke

25. Entreprenørtanke kan midlertidigt placeres nær anvendt ikke-mobilt maskinel, dog under hensyn til, at der ikke må være risiko for påkørsel eller forurening af grundvand ved spild. Entreprenørtanke skal senest ved arbejdstids ophør placeres udenfor selve gravearealet. Tankene skal være godkendt efter gældende regler.

Ikke mobile tanke

26. Olietankbekendtgørelsen og øvrige krav i tankenes typeloggodkendelser, skal til enhver tid være overholdt. Dokumentation herfor skal på forlangende fremvises.

27. Tankning af grave- og læssemaskiner, mobile anlæg og entreprenørtanke, samt reparation af kørende materiel skal foregå på arealer sikret mod spild til jord og grundvand. Arealerne skal være indrettet således, at spildte væsker ikke løber væk (f.eks. spildmætter eller betonbelægning).

28. Tankning af langsomt kørende samt svært flytbart materiel placeret indenfor selve gravearealet, kan ske fra en entreprenørtank, der medbringes ved hver tankning. Tankanlægget skal være indrettet så spild undgås, og tankning skal foregå under konstant tilsyn.

29. Udendørs spildbakker eller gruber skal tømmes, således at regnvand i bunden maksimalt udgør 10 % af spildbakken eller grubens volumen. Tømningen skal ske i egnet beholder, hvorefter indholdet bortskaffes i hht. kommunens retningslinier.

30. Køretøjer og andre maskiner skal holdes i god stand, så der ikke forekommer oliedryp/-spild.

31. Dieselmotorer i anlæg skal være placeret i container over spildbakker eller tilsvarende anordning, hvorfra der ikke kan ske spild af forurenende materialer til jord eller grundvand.

Affaldshåndtering

32. Indvinderen har ansvar for, at der ikke - hverken midlertidigt eller varigt - henlægges affald af nogen slags, samt for at eventuelt henkastet affald straks fjernes.

33. Olieaffald (spildolie, olieholdige klude mv.), og andet farligt affald skal opsamles, kildesorteres og i øvrigt håndteres i overensstemmelse med kommunens Regulativ for Erhvervsaffald.

Andre aktiviteter

34. Maskiner og andre driftsanlæg, som ikke længere finder anvendelse i råstofindvindingen, skal senest indenfor 1 år efter ophørt anvendelse bortskaffes fra råstofgraven.

35. Råstofgraven må ikke benyttes til lager, bearbejdning eller salgssted for andet, end de i denne råstofgrav indvundne materialer. Råstofmyndigheden kan dog dispensere herfor, såfremt der foreligger redegørelse for, at aktiviteten kan finde sted, uden at bryde de i tilladelsen stillede vilkår for indvindingen eller udskyde efterbehandlingstidspunktet. Tilsvarende kan der dispenseres, såfremt der foreligger en tilladelse/godkendelse til aktiviteterne efter miljøbeskyttelsesloven og planloven.

Efterbehandling

36. Efterbehandlingen skal være afsluttet hurtigst muligt og senest 1 år efter indvindingens ophør.

37. Gravearealet er inddelt i 10 etaper. Der må højst være 2 etaper åbne ad gangen. Når en etape er færdiggravet skal den efterbehandles før en ny etape inddrages.

38. Der skal efterbehandles til jordbrugsmæssige formål i overensstemmelse med en efterbehandlingsplan godkendt af Region Midtjylland.

39. Ved efterbehandlingen skal afstanden fra graveområdets ydre grænse være mindst 2 m.

40. Mod naboejendommene matrikel nr. 1a1, 1z og 1bg skal skråninger efterbehandles med anlæg varierende mellem 1:2 og 1:4.

41. Fremgår det af en godkendt efterbehandlingsplan, kan der efterbehandles med bevarelse af stejlere enkeltskrænt til konkrete naturformål, såfremt Region Midtjylland vurderer at planen i

tilstrækkelig grad, kan fremvise en løsning for sikker færdsel i området, og planen ikke medfører væsentlig negativ påvirkning af de landskabelige hensyn.

42. Behandlingsanlæggene og dertil knyttede installationer, herunder eventuelle støbte fundamenter eller lignende, samt gravemaskiner, redskaber, bygninger og skure skal være fjernet senest 1/2 år efter indvindingens ophør.

43. Hvis der bliver indledt råstofudnyttelse på tilstødende ejendomme, kan der efter nærmere aftale af landskabelige hensyn foretages en bortgravning eller udjævning og planering af de berørte skel. Der skal i givet fald fastsættes nærmere herom i grave- og efterbehandlingsplanen.

44. Indskiftning kan kun ske ved blivende periferiskråning, hvor det er beskrevet i en godkendt grave- og efterbehandlingsplan.

45. Indskiftning i skrænter mod andre områder udlagt til råstofindvinding er ikke tilladt.

D. Generelle bestemmelser

Gyldighed og tilbagekaldelse

Råstofindvinding må ikke påbegyndes før klagefristen er udløbet. Hvis der indkommer en klage får, ansøger besked og gravningen må ikke startes, før en endelig afgørelse er truffet, med mindre klagemyndigheden bestemmer andet.

Råstofforretningen bortfalder, hvis den ikke udnyttes inden 3 år efter, at den er meddelt, eller ikke har været udnyttet i 3 på hinanden følgende år, med mindre andet fremgår af tilladelsens vilkår.

Råstofforretningen kan tilbagekaldes af Region Midtjylland, i tilfælde af grov eller gentagen overtrædelse af vilkårene, som beskrevet i råstofflovens § 11.

Tinglysning af deklaration om efterbehandling

Når afgørelsen er endelig, tinglyser Region Midtjylland på ejendommen en deklaration om efterbehandlingsvilkårene. Afgiften for tinglysningen er for tiden 1.660 kr. I henhold til § 10, stk. 6 i lov om råstoffer skal tinglysningsgebyret betales af ejendommens ejer, men opkræves hos ansøger. Afgiften vil blive opkrævet når tinglysningen er sket.

Sikkerhedsstillelsen frigives først, når den i grave- og efterbehandlingsplanen beskrevne efterbehandling er udført og godkendt af Region Midtjylland. Delvis frigivelse kan ske ved godkendelse af efterbehandlingen på delarealer.

Tilsyn og besigtigelse

Region Midtjylland fører tilsyn med indvindingen og foretager besigtigelse af arealet for blandt andet at påse, at tilladelsen og vilkårene overholdes. Tilsynet har uden retskendelse adgang til offentlige og private ejendomme for at foretage dette tilsyn, og politiet yder om nødvendigt bistand til at gennemføre dette. Ved eftersyn af erhvervsvirksomheder skal den ansvarlige indvinder give myndigheden de fornødne oplysninger, vejledning og hjælp, jf. råstofflovens § 32 og 32a.

Tilsynsmyndigheden skal foranledige et ulovligt forhold lovliggjort, medmindre forholdet har underordnet betydning. Region Midtjylland kan meddele påbud om, at et ulovligt forhold skal lovliggøres inden for en nærmere fastsat frist jf. råstofflovens § 33.

Det påhviler den til enhver tid værende ejer eller bruger af en ejendom eller indvindingsmateriel at berigtige et ulovligt forhold.

Region Midtjylland kan umiddelbart lade foretage hvad der er nødvendigt på ejerens og indvinderens bekostning, hvis et påbud om at lovliggøre et ulovligt forhold ikke efterkommes rettidigt, jf. råstoflovens § 33.

Tilsynsmyndigheden kan påbyde den ansvarlige for indvindingen, at foretage prøveudtagning, analyser og målinger af råstoffer, der indvindes, af stoffer der udsendes til omgivelserne, og af støj og rystelser m.m. jf. råstoflovens § 32a.

Indberetning af indvunden mængde

Der skal hvert år gives oplysninger til Region Midtjylland om arten og mængden af de råstoffer, der indvindes i hver råstofgrav, samt om anvendelsen heraf. Indberetningen skal ske via den digitale løsning der henvises til af regionen. Region Midtjylland videresender indberetningen til Danmarks Statistik.

Arkæologi

Bygherre/entreprenør har altid mulighed for at indhente det arkæologisk ansvarlige museums udtalelse forud for jordarbejder, jf. museumslovens § 25. Herved gives de bedste muligheder for at undgå standsning af anlægsarbejdet og udgifter til arkæologisk undersøgelse jf. museumslovens § 27.

Hvis museet i sin udtalelse skønner, at der på arealet ikke findes væsentlige arkæologiske bevaringsinteresser, så vil evt. udgifter til nødvendig arkæologisk undersøgelse kunne betales af Kulturministeren jf. museumslovens § 27.

En udtalelse fritager ikke bygherre/entreprenør fra forpligtelsen til at standse anlægsarbejdet og underrette museet, hvis arkæologiske levn påtræffes, men fritager ham/hende for udgifterne til en undersøgelse.

Fredning og beskyttelse af visse dyre- og plantearter

Af bekendtgørelsen om fredning af visse dyre- og plantearter m.v.³, fremgår det, at i perioden:

- 1. april – 31. august må digesvalereeder ikke ødelægges.

En række arter er desuden beskyttet jf. Habitatbekendtgørelsen.

Disse "Bilag IV arter" er beskyttede overalt hvor de forekommer.

Bestemmelsen beskytter de steder, hvor dyrene yngler og opholder sig for eksempelvis at overvintre. Det kan være hule træer, hvor flagermus opholder sig eller ynglevandhuller for padder.

Aktiviteter, som kan forringe den økologiske funktionalitet af arternes ynglelokalitet eller levested, må ikke iværksættes.

³ Bekendtgørelse nr. 1466 af 6. december 2018 om fredning af visse dyre- og plantearter og pleje af tilskadekommet vildt

Hvis der konstateres tilstedeværelse af bilag IV-arter kan det medføre, at gennemførelsen af en hidtil planlagt efterbehandling, ikke lovligt kan udføres uden særlige hensyn.

Følgende arter kan eksempelvis tænkes at forekomme i forbindelse med råstofgrave:

- Spidssnudet frø
- Stor vandsalamander
- Småflagermus
- Markfirben
- Strandtudse

Miljøstyrelsen er myndighed for beskyttelse af indvandrede bilag IV-arter.

Region Midtjylland har vurderet, at der ikke på tilladelsestidspunktet er bilag IV-arter på arealet, som påvirkes af tilladelsen.

Underretning ved konkurs, overdragelse af rettighed mv.

I tilfælde af indvindingsvirksomhedens konkurs, betalingsstandsning m.v., er såvel ejendommens ejer, som den der driver indvindingsvirksomheden, forpligtet til straks at underrette tilsynsmyndigheden.

Ønsker man at overdrage indvindingstilladelsen til en anden, skal dette i god tid forinden anmeldes til Region Midtjylland, vedlagt en underskrevet erklæring af den nye indvinder, der fastslår at man er bekendt med alle tilladelser, vilkår, aftaler mv. og er indforstået med at man overtager alle forpligtigelser.

Der skal desuden vedlægges underskrift fra ejendommens ejer, med dokumentation for at denne er indforstået med indvinder skiftet. Der skal stilles sikkerhed fra den nye indvinder, og Region Midtjylland kan kræve en ny grave-/efterbehandlingsplan udarbejdet og indsendt til godkendelse.

Råstofafgift

Råstofindvinderen er forpligtet til at betale råstofafgift.

Det skal bemærkes, at erhvervsmæssig indvinding af råstoffer, skal registreres ved skat, myndighed@skat.dk.

Region Midtjylland giver meddelelse til SKAT ved at sende en kopi af tilladelsen.

Ændringer af vilkår

Region Midtjylland kan fastsætte yderligere vilkår, eller foretage ændringer af allerede stillede vilkår, hvis det på et senere tidspunkt måtte vise sig nødvendigt af hensyn til opfyldelsen af råstoflovens formålsbestemmelser.

Vilkår kan i øvrigt revideres for at forbedre tilladelsesindehaverens egenkontrol eller opnå et mere hensigtsmæssigt tilsyn.

Eventuelle nye vilkår, eller ændringer af eksisterende vilkår vil dog kun blive aktuelt, såfremt der er tale om ændrede forudsætninger i forhold til grundlaget for denne afgørelse.

E. Grundlag for tilladelsen

E.1. Ansøgningens indhold

- Ansøgningsskema modtaget af Region Midtjylland den 26. oktober 2018.
- Ansøgningen angår ejendommen matrikel nr. 2a Hersomgård, Hersom, Viborg Kommune som udgør totalt 78,5 ha.



- Det ansøgte indvindingsareal udgør ca. 20 ha af ejendommen, og er vist ovenfor.
- Der søges om tilladelse til en forventet årlig produktion af 200.000 m³ sand, grus og sten.
- Der søges om tilladelse til gravningen i perioden fra 1. januar 2019 indtil 31. december 2028. Den samlede råstofindvinding forventes afsluttet i ca. kote 35, ca. 15 meter under terræn, ca. 10 meter over grundvandsspejlet.
- Følgende typer maskiner og anlæg planlægges benyttet i forbindelse med indvindingen:
 1. 2 læsemaskiner
 2. 2 mobile sorteringsanlæg
- Det oplyses, at der ikke vil foregå knusning i området.

- De forventede forbrug af drivmidler er angivet til 70.000 l pr. år. Der tankes fra tanke, placeret på matr. 1bp.
Der tankes fra en tank placeret i container.
- Ønskede tilladte driftstidspunkter er angivet til 7-17 mandag til fredag og 7-14 på lørdage, dog for udlevering og læsning 6-18 mandag til fredag og 7-14 på lørdage.
- Forventet støjniveau angives 55 dBA ved nærmeste bolig. Der planlægges støjdæmpende foranstaltninger i form af støjvolde og placering af materiel i bunden af grusgrav.
- Der planlægges støjdæmpende foranstaltninger i form af jordvolde.
- Affald i form af spildolie medtages ved service. Andet affald opbevares i container og afhentes af Viborg Vognmandsforretning.
- Det oplyses, at der ikke er boringer/brønde indenfor 300 meter.
- Tingbogsattest af 26. oktober 2018.
- Råstofmaterialerne tilstedeværelse og kvalitet er dokumenteret i form af tidligere indvinding i området.
- Det angives, at kørslen til indvindingsområdet sker ad Teglgårdvej med overkørsel til Teglgårdvej.
- Arealerne planlægges efterbehandlet til jordbrugsmæssig drift.
- Forslag til grave- og efterbehandlingsplan, (dateret 26. oktober 2018, udarbejdet af ansøger)
- Kortbilag 1 benævnt "oversigtskort", udført af ansøger, og dateret 26. oktober 2018.
- Kortbilag 2 benævnt "kort med vejadgang", udført af ansøger, og dateret 26. oktober 2018.
- VVM-anmeldelse af 26. oktober 2018

E.2. Udtalelser

Viborg Museum

Viborg museum har i mail af den 29. oktober 2018 svaret følgende:

Foreløbig udtalelse i henhold til museumslovens §§ 25-27 vedr. arkæologiske interesser i forbindelse med råstofindvinding på matrikel 2a Hersomgård, Hersom

Viborg Museums j.nr.: VSM G755 Ørndrup Hersom

Region Midtjylland j.nr.: 1-50-71-30-18

I forbindelse med Region Midts behandling af tilladelse til råstofindvinding er museet blevet bedt om en udtalelse for arealet. Museet fremsender hermed sin udtalelse for det berørte areal.

- *Den sydlige del af arealet er tidligere forundersøgt. Her er der indenfor for 6 delområder ved en arkæologisk prøvegravning fundet væsentlige fortidsminder i form af bebyggelse og grave fra ældre jernalder, jf. vedlagte kort, hvor områderne er angivet med rød*

farve. Fortidsminderne i disse områder skal enten bevares for eftertiden eller undersøges for bygherrens regning. Det er bygherren, der beslutter om fortidsminderne skal bevares for eftertiden eller undersøges.

- I den resterende del af det prøvegravede område blev der ikke fundet væsentlige fortidsminder. Disse områder frigives til anlægsarbejder og er angivet med grøn farve på kortet.
- I den nordlige og vestlige del af området er det museets vurdering at der er risiko for forekomst af væsentlige fortidsminder i området. Området er angivet med gul farve på kortet.

Baggrund

- Topografisk er området beliggende på en markant højning ned mod Tungdal. Arealet er således særdeles velegnet til forhistorisk bebyggelse.
- Der er ikke tidligere registreret arkæologiske fund eller anlæg i den nordlige, ikke forundersøgte del af området.
- I det forundersøgte areal er der fundet spor af hustomter og brandgrave, formentlig fra ældre jernalder.
- Der er syd for arealet undersøgt flere hustomter fra bronze- og jernalder. Bebyggelser fra disse perioder ligger ofte spredt i landskabet på større og mindre højninger. Det er således sandsynligt der ligger

Det er således museets vurdering, at der er risiko for forekomst af ukendte fortidsminder i området, der berøres af ovennævnte anlægsarbejde.

For at afklare, om der faktisk er væsentlige fortidsminder i det resterende område, er det nødvendigt at foretage en arkæologisk forundersøgelse (prøvegravning).

En juridisk bindende udtalelse i henhold til museumslovens § 25 kan derfor kun fremsendes såfremt museet får mulighed for at foretage en forundersøgelse af det berørte areal.

Videre forløb

- Det berørte planareal er over 0,5 ha og det er derfor bygherren, der i henhold til museumslovens § 26, stk. 2, skal betale for en større forundersøgelse.
- Hvis der ved en forundersøgelse ikke findes spor efter væsentlige fortidsminder frigives området til anlægsarbejde. Skulle der efterfølgende alligevel blive påtruffet spor efter fortidsminder, er det i henhold til museumslovens § 27, stk. 2, pligtigt at standse

anlægsarbejdet i det omfang det berører fortidsmindet. I henhold til museumslovens § 27, stk. 5, er det i så fald staten, der skal afholde udgifterne til en eventuel undersøgelse.

- *Hvis der ved en forundersøgelse findes spor efter væsentlige fortidsminder vil museet indstille, at disse enten friholdes for anlægsarbejde (ved at anlægsarbejdet flyttes væk fra området, hvor der er væsentlige fortidsminder), eller at fortidsminderne undersøges. Såfremt bygherren fastholder anlægsarbejdet i et område med væsentlige fortidsminder er det bygherren, der skal betale for den arkæologiske undersøgelse, jf. museumslovens § 27, stk. 4.*
- *Museet foreslår, at en prøvegravning gennemføres i god tid inden anlægsarbejdet skal påbegyndes. Dermed kan en standsning/forsinkelse af selve anlægsarbejdet formodentlig undgås, selv om der ved en forundersøgelse skulle blive fundet spor efter væsentlige fortidsminder i området.*



Arkæologisk kort, Viborg Museum

Kort med det berørte areal markeret med tyk sort linje. Området med væsentlige fortidsminder er markeret med rødt, områder med risiko for forekomst af fortidsminder er markeret med gult mens frigivne områder er markeret med grønt.

Viborg Kommune

Viborg kommune har i mail af den 30. oktober 2018 svaret følgende:

Viborg Kommune har ikke kendskab til bilag IV-arter eller rødlistede arter på den aktuelle lokalitet ved Hersom – del af matr. nr. 2a Hersomgård, Hersom.

Viborg Kommune har ingen bemærkninger i øvrigt.

Andre

Ansøgningsmaterialet har, været sendt i forhøring til følgende inden udarbejdelse af udkast:

Ejeren af matr. nr. 1y, 1z, 1al, 1as og 1bp Hersomgård, Hersom, Bo Kvist, Ørnvej 1, 9500 Hobro

Ejeren af matr. nr. 1bg Hersomgård, Hersom, Peter Thorup Andersen, Munkeparken 2, 8250 Egå

Bemærkninger fra ejerne af nabomatrikler drejer sig især om graveafstande og driftstider. Der er taget hensyn til disse bemærkninger i de stillede vilkår for gravetilladelsen.

Partshøring

Udkast af afgørelsen er udsendt i partshøring til nedenstående naboer:

Bo Kvist, Ørnvej 1, 9500 Hobro

Peter Thorup Andersen, Munkeparken 2, 8250 Egå

F. Region Midtjyllands bemærkninger

F.1. Råstofplan

Det ansøgte indvindingsareal er beliggende i Råstofgraveområde Hersom Syd, omfattet af Råstofplan 2016 for Region Midtjylland, og er reserveret til indvinding af sand, sten og grus.

Råstofindvinding kan som udgangspunkt kun finde sted inden for de udlagte Råstofgraveområder. Inden for graveområderne kan det derfor forventes, at der på visse vilkår vil blive givet tilladelse til indvinding af råstoffer, når der er behov for materialerne.

Indvinding af råstoffer skal foregå på en bæredygtig måde. Når en råstofgrav er åbnet, bør forekomsten i det pågældende areal udnyttes fuldt ud, med mindre der er særlige forhold, som forhindrer dette eller taler afgørende imod det.

Der bør ske gennemgravning af skel mellem gravearealer der udnyttes af forskellige firmaer eller på forskellige tidspunkter. Hensynet til naboer, natur, grundvand og kulturhistorie – og hvad der i øvrigt fremgår af råstoflovens § 3 samt øvrig lovgivning (f.eks. Natura 2000) – skal afvejes i forbindelse med ny råstofindvinding. Råstofplan 2016 er miljøvurderet i henhold til Lov om Miljøvurdering. Det er i den forbindelse konkluderet, at der i planens råstofgraveområder ikke er væsentlige interessekonflikter som ikke

kan forebygges eller afbødes ved sagsbehandling og vilkårsstillelse i forbindelse med en konkret råstofansøgning.

F.2. Kommuneplan

Råstofplanens arealreservationer og retningslinjer er indarbejdet i Kommuneplan 2017-2029 for Viborg Kommune.

Det følgende af kommuneplanens retningslinjer er medinddraget som grundlag for regionens vægtning efter råstofloven:

- Skovrejsningsområder -uønsket.
- od
- Bevaringsværdigt landskab
- Planlagte tekniske anlæg
- Særlig værdifuldt landbrugsområde
- Placering af store husdyrbrug
- Naturbeskyttelsesområde

Udpegningerne er ikke af en sådan karakter, at de er en hindring for den ansøgte råstofindvinding eller efterbehandling, da graveområdet ikke er til hinder for at nogle af retningslinjerne kan fuldføres.

Der er ikke vedtaget lokalplan for området.

F.3. Vandforsyningsforhold

Arealet ligger i Områder med Drikkevandsinteresser (OD; ikke i Område med Særlige Drikkevandsinteresser, OSD), og der er ingen vandværker, hvis vandindvindingsopland strækker sig ind under det ansøgte areal.

Det ansøgte vurderes ikke at indebære en væsentlig risiko for forurening af konkrete drikkevandsforsyninger eller de overordnede drikkevandinteresser, men til generel sikring af jord og grundvand stilles der dog forebyggende vilkår mod forurening, herunder håndtering af olie, kemikalier og affald.

F.4. Naturbeskyttelse

Indvindingen vurderes at have en neutral virkning i forhold til påvirkning af naturinteresser.

Indvindingen vurderes, hverken at kunne påvirke nærmeste § 3 område (registreret overdrev efter § 3 i naturbeskyttelsesloven ca. 150 meter mod nord) eller Natura 2000 områderne ca. 1 kilometer mod syd.

Region Midtjylland har ikke kendskab til at det findes, og det er vurderet, at der på arealet, ikke er levested eller rasteområde for arter, der er omfattet af bilag IV i habitatdirektivet, som kan beskadiges.

Gravearealet ligger delvis indenfor en skovbyggelinje. Selve gravearbejdet og efterbehandlingen kræver ikke dispensation i henhold til naturbeskyttelsesloven.

Ved den planlagte efterbehandling til jordbrugsmæssige formål vurderes den samlede påvirkning af naturbeskyttelsesinteresser at være neutral .

F.5. Byggeloven

Hvis der ønskes opsat mandskabsvogne, administrationsbygninger eller lignende i råstofgraven, skal der søges særskilt om byggetilladelse til dette. Dette gælder også for midlertidigt opsatte skurvogne, brovægte eller lignende. Der henvises til Bygningsreglementet.

Ansøgning skal indsendes til kommunen.

F.6. Miljømæssige forhold

Støj

Miljøstyrelsen er af den principielle opfattelse, at vilkår om støj fra grusgrave, i det åbne land, bør fastsættes med udgangspunkt i Vejledning fra Miljøstyrelsen nr. 5/1984, " Ekstern støj fra virksomheder", områdetype 3 - "Blandet bolig- og erhvervsbebyggelse, centerområder".

Miljøstyrelsen anfører dog samtidig, at baggrundsstøjniveauet i det åbne land normalt er lavt. Det er derfor ønskeligt, at støjniveauet fra virksomheder er så lavt som muligt og fastsættelse af støjgrænserne bør foretages efter en konkret vurdering i hvert enkelt tilfælde, af de tekniske og økonomiske muligheder for at reducere støjen.

Region Midtjylland vurderer, at de vejledende støjvilkår for områdetype 3, er en rimelig afvejning af hensynet til indvindingens stedbundne karakter, og hensynet til en forventning om lavt støjniveau i det åbne land.

Dog vurderes det, at der typisk er mulighed for, at tilrettelægge driften således, at støjen lørdage i tidsrummet 07:00- 14:00 kan bringes ned til 45 dB(A), f.eks. kan aktiviteten sædvanligvis begrænses til udlevering af råstoffer indenfor denne grænse.

Samtidig vurderer Region Midtjylland, at der særligt knytter sig en forventning om lavere støjniveau på lørdage 7:00-14:00 i det åbne land, end den der normalt vil forekomme i områdetype 3.

Støjniveauet målt som, det energi-ækvivalente, korrigerede A-vægtede lydtryksniveau L_r , bør derfor således ved **beboelse** (ved spredt bebyggelse i det åbne land, regnes dette som 15 meters afstand af beboelsesejendomme, i boligområder som alle opholdsarealer indenfor området) i nedenstående tidsrum ikke overstige:

Mandag til fredag

- 55 dB(A) i tidsrummet fra kl. 07.00 - 18.00,
- 45 dB(A) i tidsrummet fra kl. 18.00 - 22.00
- 40 dB(A) i tidsrummet fra kl. 22.00 - 07.00

Lørdag

- 45 dB(A) i tidsrummet kl. 07.00 - 14.00.
- 45 dB(A) i tidsrummet kl. 14.00 - 22.00.
- 40 dB(A) i tidsrummet kl. 22.00 - 07.00.

Søn- og helligdage

- 40 dB(A) hele døgnet.

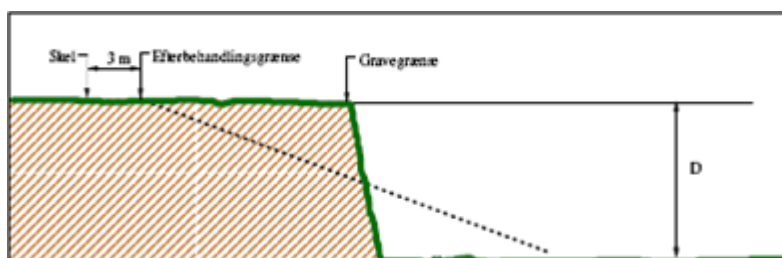
På baggrund af ansøgningen, herunder oplysninger om anlæg der planlægges benyttet er den tilladte driftstid fastsat til hverdage 7:00-18:00 for alle anlæg, dog med mulighed for udlevering og læsning, herunder kørsel på virksomhedens område fra kl. 6:00.

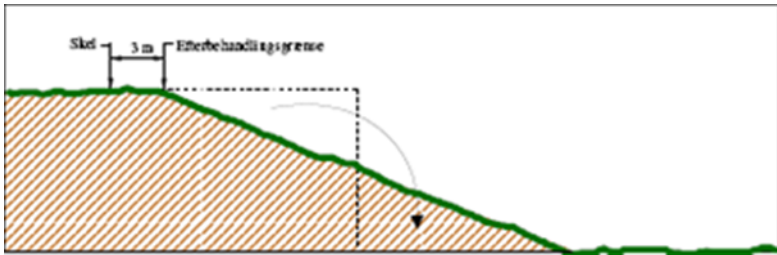
Graveafstande og periferiskråninger

Graveafstande skal fastsættes i graveplanen for at sikre, at indvinderen ikke uagtsomt kommer til at grave så tæt på graveområdets ydre grænse, at de nødvendige råstoffer til at udføre de planlagte periferiskråninger mangler, eller er skyld i uigenkaldelig påvirkning af beskyttede emner nær grusgraven.

Graveafstande for nærmere angivne strækninger af grusgravens periferiskråninger og for gravning under grundvandsspejlet (GVS), bør tage udgangspunkt i de i ansøgningen angivne gravedybder og koter, men skal i de konkrete situationer tilpasses de virkelige forhold.

For en simpel efterbehandling, hvor der planlægges efterbehandlet ved neddosning, skal gravegrænsen fastlægges som beskrevet på figurerne herunder.





Indskiftning

Ved indskiftning forstås indvinding indtil efterbehandlingsgrænsen og 1:2 derfra, (se ovenstående illustrationer) med efterfølgende opfyldning af råstoffer af dårlig kvalitet fra grusgraven. Indskiftning må ikke ske i midlertidige periferiskråninger mod naboarealer beliggende i regionalt graveområde, hvor kommende råstofindvinding er sandsynlig.

Overskydende mængder overjord eller råstoffer af dårlig kvalitet fra gravearealer omfattet af nærværende gravetilladelse kan indskiftes i skråningerne, såfremt det er detaljeret beskrevet i grave- og efterbehandlingsplanen.

Andre forhold

Der er foretaget bred konfliktsøgning af forhold ved og i nærheden af det ansøgte areal. Oplysninger fra VVM-anmeldelsen og høringsvar er desuden indgået i sagsbehandlingen.

Der er ud over de ovenfor nævnte, ikke konstateret yderligere forhold der giver anledning til særlige bemærkninger eller tillægges afgørende vægt i afvejningen efter råstofloven.

Der er kommenteret på enkelte af forholdene i forbindelse med VVM-screeningen, se bilag A.

Intern trafik

Den interne trafik, som er det eneste der kan reguleres igennem råstofloven, reguleres i henhold til potentielle gener fra støv og støj, ved at fastlægge vilkår om driftstider og vilkår om overholdelse og fastsættelse af støjgrænser.

F.7. Vejforhold

Der planlægges udkørsel til Teglårdvej.

Forhold vedrørende færdsel på offentlig vej (herunder støv og støj) reguleres af vejmyndighederne i samarbejde med politiet.

F.8. Forslag til grave- og efterbehandlingsplan

Grave- og efterbehandlingsplanen skal give et overblik over hvorledes indvindingen tilrettelægges i indvindingsperioden samt

hvordan der påtænkes at efterbehandle.

På grund af, at grusbranchen følger samfundsudviklingen er graveplan og periode kun vejledende, da en eventuel nedgang i væksten i bygge- og anlægsbranchen kan medføre, at indvindingstakten ikke kan overholdes.

Efterbehandlingsplanen er ligeledes vejledende, da områdets endelige udseende afhænger meget af, hvordan den lokale forekomst er placeret.

Nærværende efterbehandlingsplans hovedprincip er, at der efterbehandles til jordbrugsmæssige formål.

Indvinderen skal udarbejde en revideret grave- og efterbehandlingsplan, hvis forholdene ved indvindingen er væsentlig ændret. Her bør beregningen af sikkerhedsstillelsen beskrives eks. efterbehandles efter etaper m.m.

F.9. Miljøvurdering af konkrete projekter (VVM)

Råstofindvinding hører under reglerne om miljøvurdering af konkrete projekter(VVM)⁴.

Det ansøgte har ikke et omfang så det er omfattet af lovens bilag 1, hvor projektet automatisk er omfattet af krav om miljøvurdering af projektets indvirkning på miljøet.

Råstofindvinding fra åbne brud er opført under lovens bilag 2, nr. 2a, hvorfor det skal afgøres om indvindingen er omfattet af kravet om miljøvurdering og VVM-tilladelse, på baggrund af den indsendte ansøgning.

Region Midtjylland har derfor udført en såkaldt screening.

Screeningen sammenstiller den nødvendige viden til afgørelse af, hvorvidt et givent anlæg er miljøvurderingspligtigt.

Screeningen har fastslået, at anlæggets art, dimension og placering ikke kan forventes at få væsentlige indvirkninger på miljøet.

F.10. Konklusion

Ud fra en afvejning af ovenstående og de hensyn og interesser der i øvrigt skal varetages gennem råstoflovgivningen, kan Region Midtjylland imødekomme, at indvindingen tillades på de fastsatte vilkår.

⁴ Jf. Bekendtgørelse af lov om miljøvurdering af planer og programmer og af konkrete projekter (VVM) nr. 448 af 10. maj 2017 med tilhørende bekendtgørelser.

G. Offentliggørelse og klagevejledning

Tilladelsen til råstofindvinding vil blive offentliggjort den **2. december 2019** på Region Midtjyllands hjemmeside www.raastoffer.rm.dk.

Klagefristen for denne råstoftilladelse er den **30. december 2019**.

Hvis du ønsker at klage over denne afgørelse, kan du klage til Miljø- og Fødevareklagenævnet. Du klager via Klageportalen, som du finder et link til på forsiden af nmkn.dk. Klageportalen ligger på borger.dk og virk.dk.

Du logger på borger.dk eller virk.dk, ligesom du plejer, typisk med NEM-ID.

Klagen sendes gennem Klageportalen til den myndighed, der har truffet afgørelsen. En klage er indgivet, når den er tilgængelig for myndigheden i Klageportalen. Når du klager, skal du betale et gebyr på kr. 900 kr. for privatpersoners og 1.800 kr. for virksomheders og organisationers vedkommende (2016-niveau). Du betaler gebyret med betalingskort i Klageportalen.

Miljø- og Fødevareklagenævnet skal som udgangspunkt afvise en klage, der kommer uden om Klageportalen, hvis der ikke er særlige grunde til det. Hvis du ønsker at blive fritaget for at bruge Klageportalen, skal du sende en begrundet anmodning til den myndighed, der har truffet afgørelse i sagen. Myndigheden videresender herefter anmodningen til Miljø- og Fødevareklagenævnet, som træffer afgørelse om, hvorvidt din anmodning kan imødekommes. Involverede i sagen vil modtage en kopi af Region Midtjyllands udtalelse til klagenævnet.

Klagegebyret tilbagebetales, hvis du får helt eller delvis medhold i din klage, hvis den påklagede afgørelse ændres eller ophæves, eller klagen afvises som følge af overskredet frist, manglende klageberettigelse eller fordi klagen ikke er omfattet af Miljø- og Fødevareklagenævnets kompetence.

Miljø- og Fødevareklagenævnets afgørelse kan bringes for domstolene, inden for 6 måneder fra tidspunktet hvor Miljø- og Fødevareklagenævnets afgørelse er meddelt

G.1. Råstofafgørelsen

Afgørelsen kan påklages til Miljø- og Fødevareklagenævnet inden 4 uger fra afgørelsen er meddelt, eller offentligt bekendtgjort. Klagen stiles til Miljø- og Fødevareklagenævnet, men indsendes til Region

Midtjylland via Klageportalen som videresender klagen til Miljø- og Fødevareklagenævnet⁵, jf. råstoflovens §§ 13-16.

Rettidig klage efter denne lov har opsættende virkning for tilladelsen, medmindre Miljø- og Fødevareklagenævnet bestemmer andet.

Klageberettigede

- Adressaten for afgørelsen.
- Offentlige myndigheder.
- En berørt nationalparkfond oprettet efter lov om nationalparker
- Lokale foreninger og organisationer, som har en væsentlig interesse i afgørelsen.
- Landsdækkende foreninger og organisationer, hvis hovedformål er beskyttelse af natur og miljø.
- Landsdækkende foreninger og organisationer, som efter deres formål varetager væsentlige rekreative interesser, når afgørelsen berører sådanne interesser.
- Enhver med individuel væsentlig interesse i afgørelsen.

Der henvises i øvrigt til den generelle klagevejledning.

G.2. Råstofafgørelsen i henhold til lov om miljøvurdering af planer og programmer og af konkrete projekter (VVM)

Afgørelsen kan påklages til Miljø- og Fødevareklagenævnet inden 4 uger fra den dag afgørelsen er offentligt bekendtgjort eller meddelt. Klagen stiles til Miljø- og Fødevareklagenævnet men indsendes til Region Midtjylland via Klageportalen, som videresender klagen til Miljø- og Fødevareklagenævnet⁶.

Rettidig klage efter denne lov har ikke opsættende virkning for tilladelsen, medmindre Miljø- og Fødevareklagenævnet bestemmer andet. Der henvises i øvrigt til den generelle klagevejledning.

Klageberettigede

- Miljø- og Fødevareministeren
- Enhver med retlig interesse i sagens udfald, herunder et nationalparkfond oprettet efter lov om nationalparker.
- Landsdækkende foreninger og organisationer, der som hovedformål har beskyttelse af natur og miljø eller varetagelsen af væsentlige brugerinteresser inden for

⁵ Jf. bekendtgørelse nr. 124 af 26. januar 2017 af lov om råstoffer §§ 13-16.

⁶ Jf. bekendtgørelse af lov om Miljøvurdering af planer og programmer og konkrete projekter (VVM) nr. 448 af 10. maj 2017 med tilhørende bekendtgørelser.

arealanvendelsen og har vedtægter eller love, som dokumenterer deres formål, og som repræsenterer mindst 100 medlemmer.

G.3. Råstofafgørelsen i henhold til Natura 2000 og habitatdirektivet

Myndighedens vurdering af, at det ansøgte projekt ikke påvirker Natura 2000 områder og at der derfor ikke skal udføres en konsekvensvurdering, kan påklages til Miljø- og Fødevarerklagenævnet inden 4 uger fra den dag denne afgørelse er offentligt bekendtgjort eller meddelt.

Klagen stiles til Miljø- og Fødevarerklagenævnet, men indsendes til myndigheden via Klageportalen, som videresender klagen til Miljø- og Fødevarerklagenævnet med de bemærkninger klagen giver anledning til, jf. råstoflovens regler om klageadgang.

Vurderingen af at der ikke skal udføres en konsekvensvurdering, skal påklages efter en konkret lov. Hvis Region Midtjylland f.eks. træffer afgørelse efter Råstofloven og vurderer, at tilladelsen ikke kan påvirke et Natura 2000 område, og at der derfor ikke skal ske konsekvensvurdering, kan den afgørelse påklages efter Råstofloven. Klage reglerne skal altså findes i den lov, der træffes afgørelse efter.

H. Orientering

Kopi af afgørelsen samt bilag er i dag sendt til

- Miljøstyrelsen, mst@mst.dk
- Viborg Museum, vibmus@viborg.dk
- Skat, Kontrolafdelingen, myndighed@skat.dk

Danmarks Naturfredningsforening, dnviborg-sager@dn.dk

- Danmarks Naturfredningsforening, dn@dn.dk
- Dansk Ornitologisk Forening, natur@dof.dk
- Friluftsrådet, ajj-7600@webspeed.dk
- Viborg kommune, anbs@viborg.dk
-

Derudover orienteres parterne

I. Bilag

- A. Miljøvurderingsscreening
- B. Kortrids i 1: 4.000 over det ansøgte graveområde.
- C. VVM-anmeldelsen
- D. Miljøvurderingsscreeningsafgørelse