

ASKLEV STENLEJE A/S

Hedevej 8

7362 Hampen

**Offentliggørelse af vurderingsnotat som tillæg til eksisterende  
indvindingstilladelse på del af matr. nr. 2am, 2cy Godrum,  
Vrads- i Silkeborg Kommune**

**midt**  
regionmidtjylland

Dato 23-01-2019

Sagsbehandler Pernille Poulsen

Miljoe@ru.rm.dk

Tel. +4524786506

Sagsnr. 1-50-71-54-15

Side 1



Grusgrav beliggende ved Adlersvej/Hedevej i Silkeborg Kommune vist med grøn markering på ortofoto 2017.

## Indholdsfortegnelse

<b>Generelle bestemmelser .....</b>	<b>2</b>
<b>Beslutningsgrundlag.....</b>	<b>3</b>
A.1. Råstofplan.....	3
A.2. Kommuneplan .....	3
A.3. Lokalplan .....	4
A.4. Vandforsyningsforhold .....	4
A.5. Naturbeskyttelse.....	5
Pejleboringer .....	6
A.6. Byggeloven .....	8
A.7. Miljømæssige forhold.....	9
A.8. Vejforhold .....	11
A.9. Forslag til grave- og efterbehandlingsplan .....	12
A.10. Miljøvurdering af konkrete projekter (VVM) .....	12

## Generelle bestemmelser

### **Ændringer af vilkår**

Region Midtjylland kan fastsætte yderligere vilkår, eller foretage ændringer af allerede stillede vilkår, hvis det på et senere tidspunkt måtte vise sig nødvendigt af hensyn til opfyldelsen af råstoflovens formålsbestemmelser.

Vilkår kan i øvrigt revideres for at forbedre tilladelsesindehaverens egenkontrol eller opnå et mere hensigtsmæssigt tilsyn.

Eventuelle nye vilkår, eller ændringer af eksisterende vilkår vil dog kun blive aktuelt, såfremt der er tale om ændrede forudsætninger i forhold til grundlaget for denne afgørelse.

## Beslutningsgrundlag

Nærværende vurderingsnotat er udarbejdet som tillæg til den eksisterende råstoftilladelse af 9. december 2015.

Notatet er foretaget på baggrund af de nuværende forhold af 23. januar 2019. Ud fra en afvejning af nedenstående samt de hensyn og interesser der i øvrigt skal varetages gennem råstoflovgivningen, tillader Region Midtjylland fortsat indvinding på de fastsatte vilkår.

### A.1. Råstofplan

Det ansøgte indvindingsareal er beliggende i Råstofgraveområde LI. Hjøllund, omfattet af Råstofplan 2016 for Region Midtjylland, og er reserveret til indvinding af sand, grus og sten.

Råstofindvinding kan som udgangspunkt kun finde sted inden for de udlagte råstofgraveområder.

I henhold til Råstofplan 2016, kan der ske mindre justeringer ved afgrænsning af råstoftilladelser i forhold til graveområdernes afgrænsning. Disse afvejninger er foretaget i henhold til ressourcens udnyttelse, beliggenhed og bæredygtighedsprincippet.

Inden for graveområderne kan det derfor forventes, at der på visse vilkår vil blive givet tilladelse til indvinding af råstoffer, når der er behov for materialerne. Indvinding af råstoffer skal foregå på en bæredygtig måde. Når en råstofgrav er åbnet, bør forekomsten i det pågældende areal udnyttes fuldt ud, med mindre der er særlige forhold, som forhindrer dette eller taler afgørende imod det.

Der bør ske gennemgravning af skel mellem gravearealer der udnyttes af forskellige firmaer eller på forskellige tidspunkter. Hensynet til naboer, natur, grundvand og kulturhistorie – og hvad der i øvrigt fremgår af råstoflovens § 3 samt øvrig lovgivning (f.eks. Natura 2000) – skal afvejes i forbindelse med ny råstofindvinding. Råstofplan 2016 er miljøvurderet i henhold til Lov om Miljøvurdering. Det er i den forbindelse konkluderet, at der i planens råstofgraveområder ikke er væsentlige interessekonflikter som ikke kan forebygges eller afbødes ved sagsbehandling og vilkårsstillelse i forbindelse med en konkret råstofansøgning.

### A.2. Kommuneplan

Råstofplanens arealreservationer og retningslinjer er indarbejdet i Kommuneplan 2017-2028 for Silkeborg Kommune.

Det følgende af kommuneplanens retningslinjer er medinddraget som grundlag for regionens vægtning efter råstofloven:

- Skovrejsningsområder - ønsket
- OSD/NFI
- Værdifulde geologiske områder – Det midtjyske Søhøjland

Udpegningerne er ikke af en sådan karakter, at de er en hindring for den ansøgte råstofindvinding eller efterbehandling, da:

- Skovrejsning kan opføres efter endt råstofgravning. Råstofgravningen er derfor ikke til hindring for kommuneplanens ønskede skovrejsningsområde
- Der stilles vilkår om ingen brug af gødning og pesticider efter endt indvindingen.
- Det midtjydske Søhøjland er beskrevet som Danmarks højest beliggende og mest sørige landskab der indebærer kendte lokationer som Ejer Bavnehøj og Himmelbjerget. Råstofindvindingen er af lokal karakter, og indbefatter et areal på 5 ha. der benyttes til landbrugs formål. Efter indvindingen vil der efterbehandles til jordbrugsmæssige formål men også til rekreative formål.

### A.3. Lokalplan

Der er ikke vedtaget lokalplan for nuværende område, der er blevet afgrænset af Region Midtjylland ved en vilkårsændring af 19. februar 2018.

### A.4. Vandforsyningsforhold

Arealet ligger i Områder med Særlige Drikkevandsinteresser, og udenfor men i nærhed til vandindvindingsoplandet til Hjøllund Vandværk Syd. Risikoen for forurening af grundvandet i forbindelse med råstofgravning kan sammenlignes med den uregulerede risiko for grundvandsforurening i forbindelse med jordbehandling med tunge maskiner i landbruget eller risikoen for grundvandsforurening i forbindelse med forsvarrets øvelser i terræn med tungt materiel eller i forbindelse med anvendelse af tunge maskiner ved almindelige bygge- og anlægsopgaver.

Risikoen for forurening og anden påvirkning af grundvandsressourcen anses som udgangspunkt for at være meget fjern. De særlige vilkår regionen stiller, herunder kun brug af ADR-godkendte entreprenørtanke i grusgraven med automatisk pistol ved tankning af svært mobile anlæg i grusgraven, håndtering af olie, kemikalier og affald samt ingen brug af gødning og pesticider på det efterbehandlede areal, vurderes at afværge eventuelle særlige risici for forurening af grundvandet. En nylig undersøgelse om råstofindvinding under grundvandsspejlet har vist, at råstofgravning under grundvandsspejlet på undersøgte lokaliteter ikke giver anledning til forurening med oliestoffer i grundvandet eller hverken medfører hverken transport af pesticidholdigt overfladevand til

grundvandet eller en forøget belastning af grundvandet med pesticider.

Endvidere vurderer Miljøstyrelsen i Miljøprojekt 526,2000 at "*Det er vist, at vådgravning ikke udgør et vandressourceproblem, blot en omrokning af vandressourcerne*".

Silkeborg Kommune er grundvandsmyndighed og varetager i den forbindelse grundvandsforholdene.

Forebyggelse af jord- og vandforurening:

I vilkår 23 fremgår at materiel skal repareres ved eventuelle utætheder. Foretages reparationen i grusgraven benyttes der oliemåtter eller lignende.

## A.5. Naturbeskyttelse

Ca. 40 meter øst-sydøst fra råstofindvindingen findes en §3 beskyttet mose. I kommunens høringssvar til indvindingstilladelsens kræves at der minimum skal holdes 10 meters afstand til denne. Med regionens vilkårsændring af 19. februar 2018, kommer indvindingsarealet ikke nærmere end ca. 40 meter fra §3 mosens. Grundvandsstanden i området ligger endvidere 7-8 meter under terræn, mens mosens vandkote er beliggende tæt på terræn. Det vurderes derfor at mosens og grundvandsspejlet er uafhængigt.

Råstofindvindingen vurderes at have en neutral virkning i forhold til påvirkning af naturinteresser. Indvindingen vurderes, hverken at kunne påvirke nærmeste § 3 område (registreret mose efter § 3 i naturbeskyttelsesloven ca. 40 meter mod syd-øst) eller Natura 2000 områderne Habitatområde 49, Sepstrup Sande, Vrads Sande, Velling Skov og Palsgård Skov som ligger ca. 3 km væk samt Fuglebeskyttelsesområdet F34, Skovområde syd for Silkeborg som ligger ca. 3 km væk. Mellem Natura 2000 området og indvindingsområdet er der en hovedvej og en tidligere jernbane.

Region Midtjylland har ikke kendskab til at det findes, og det er vurderet, at der på arealet, ikke er levested eller rasteområde for arter, der er omfattet af bilag IV i habitatdirektivet, som kan beskadiges.

Gravearealet ligger i sin helhed indenfor en skovbyggelinje. For at sikre det frie udsyn til skoven og skovbrynet og for at bevare skovbrynene som værdifulde levesteder for plante- og dyreliv forløber der en skovbyggelinje i en afstand af 300 meter fra skoven. Bebyggelse og lign. er ikke tilladt indenfor linjen. Råstofindvinding er dog undtaget heraf, da der ikke sker

hævelser i terrænet, men terrænsænkninger som dermed ikke blokerer det frie udsyn til skoven og skovbrynet.

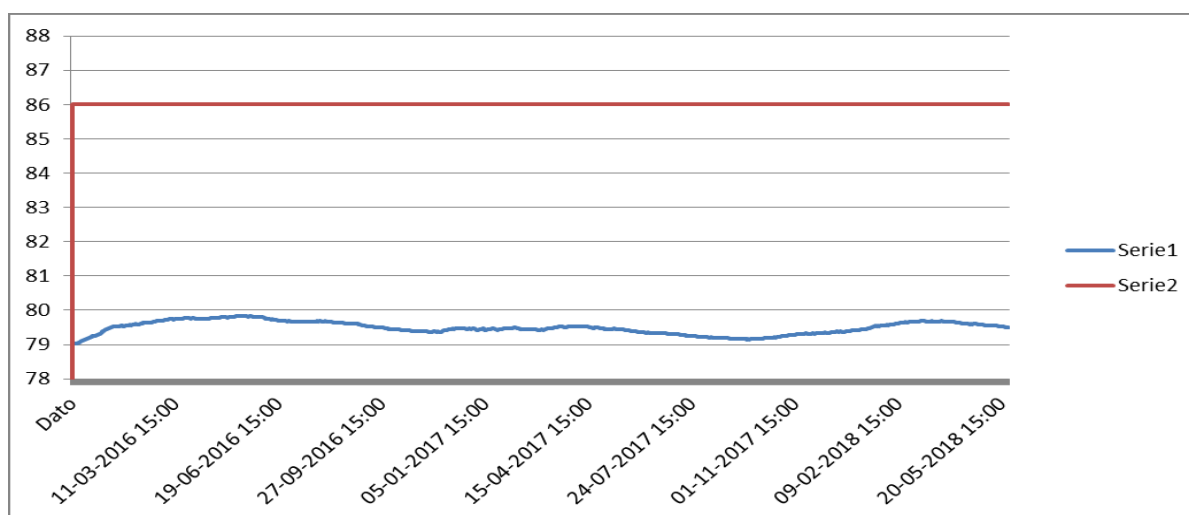
Selve gravearbejdet og efterbehandlingen kræver ikke dispensation i henhold til naturbeskyttelsesloven.

### Pejleboringer

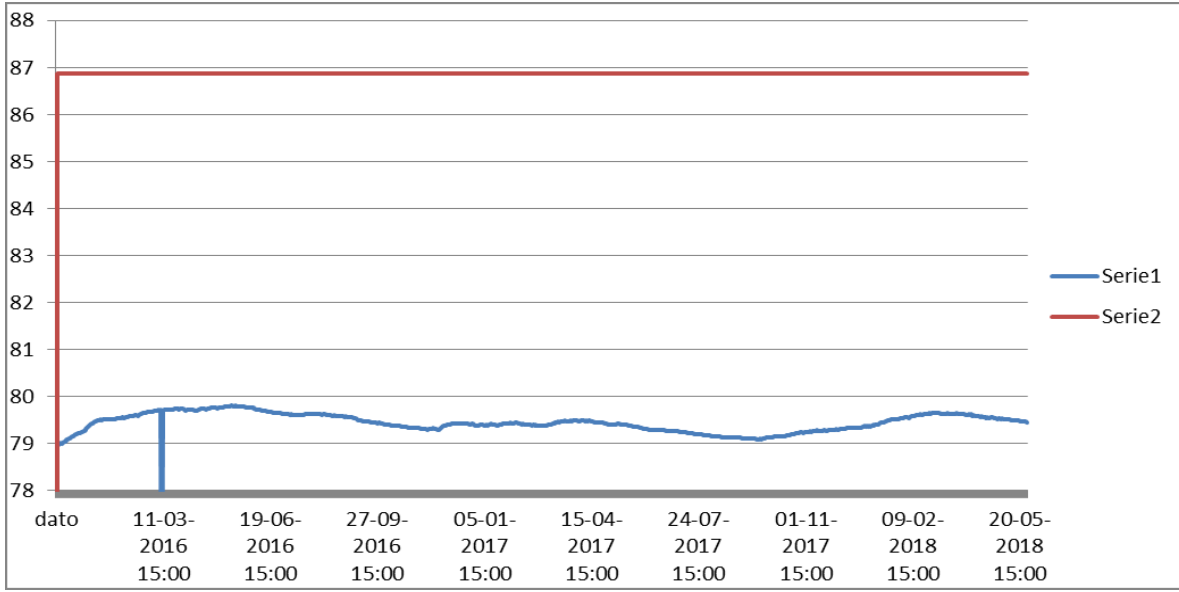
Silkeborg Kommune har som naturmyndighed stillet vilkår om at der skal holdes en sikkerhedsafstand på 10 meter fra den beskyttede §3 mose som ligger syd for matriklen og at der ikke må ske en grundvandssænkning på mere end 10 cm som konsekvens af råstofgravningen.

Data nedenfor viser monitoringsboringerne placeret nord for mosen, som er blevet overvåget fra 3. december 2015 til nyeste data, 20. maj 2018.

Som det kan ses nedenfor er der ikke sket sænkninger af grundvandsspejlet i årene 2015- maj 2018. De variationer der ses i grundvandsspejlet vurderes at skyldes naturlige variationer som konsekvens af grundvandsdannelse og udstrømning i området.



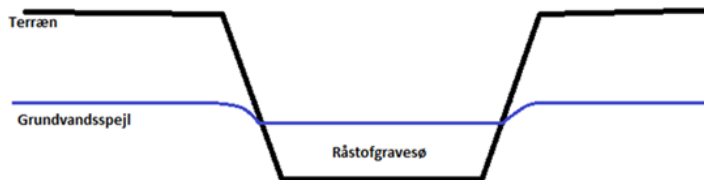
Pejling:96.2439-Rød streg illustrerer terrænkote. Variation i gvs. kote 79-79,75.



Pejling:96.2440-Rød streg illustrerer terrænkote. Variation i gvs. kote 79-79,74.

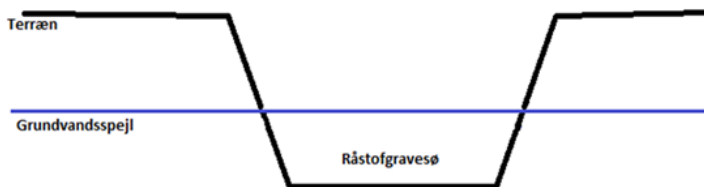
1

### Grundvandspejl spontant efter gravning



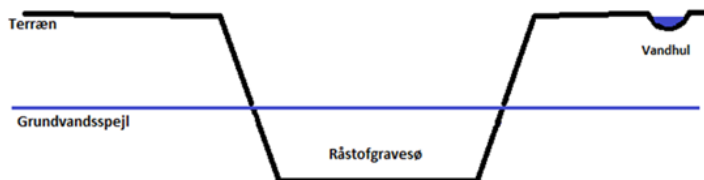
2

### Grundvandsspejl efter dage



3

### Grundvandsspejl med vandhul



## A.6. Byggeloven

Hvis der ønskes opsat mandskabsvogne, administrationsbygninger eller lignende i råstofgraven, skal der søges særskilt om byggetilladelse til dette. Dette gælder også for midlertidigt opsatte skurvogne, brovægte eller lignende. Der henvises til Bygningsreglementet.

Ansøgning skal indsendes til kommunen.



## A.7. Miljømæssige forhold

### Støj

Miljøstyrelsen er af den principielle opfattelse, at vilkår om støj fra grusgrave, i det åbne land, bør fastsættes med udgangspunkt i Vejledning fra Miljøstyrelsen nr. 5/1984, " Ekstern støj fra virksomheder", områdetype 3 - "Blandet bolig- og erhvervsbebyggelse, centerområder".

Miljøstyrelsen anfører dog samtidig, at baggrundsstøjniveauet i det åbne land normalt er lavt. Det er derfor ønskeligt, at støjniveauet fra virksomheder er så lav som muligt og fastsættelse af støjgrænserne bør foretages efter en konkret vurdering i hvert enkelt tilfælde, af de tekniske og økonomiske muligheder for at reducere støjen.

Region Midtjylland vurderer, at de vejledende støjvilkår for områdetype 3, er en rimelig afvejning af hensynet til indvindingens stedbundne karakter, og hensynet til en forventning om lavt støjniveau i det åbne land.

Dog vurderes det, at der typisk er mulighed for, at tilrettelægge driften således, at støjen lørdage i tidsrummet 07:00- 14:00 kan bringes ned til 45 dB(A), f.eks. kan aktiviteten sædvanligvis begrænses til udlevering af råstoffer indenfor denne grænse.

Samtidig vurderer Region Midtjylland, at der særligt knytter sig en forventning om lavere støjniveau på lørdage 7:00-14:00 i det åbne land, end den der normalt vil forekomme i områdetype 3, derfor sætter regionerne vilkåret om 45 dB(A).

Støjniveauet målt som, det energi-ækvivalente, korrigerede A-vægtede lydtryksniveau  $L_r$ , bør derfor således ved **beboelse** (ved spredt bebyggelse i det åbne land, regnes dette som 15 meters afstand af beboelsesejendomme, i boligområder som alle opholdsarealer indenfor området) i nedenstående tidsrum ikke overstige:

#### Mandag til fredag

- 55 dB(A) i tidsrummet fra kl. 07.00 - 18.00,
- 45 dB(A) i tidsrummet fra kl. 18.00 - 22.00
- 40 dB(A) i tidsrummet fra kl. 22.00 - 07.00

#### Lørdag

- 45 dB(A) i tidsrummet kl. 07.00 - 14.00.
- 45 dB(A) i tidsrummet kl. 14.00 - 22.00.
- 40 dB(A) i tidsrummet kl. 22.00 - 07.00.

På baggrund af ansøgningen, herunder oplysninger om anlæg der planlægges benyttet er den tilladte driftstid fastsat til hverdage 7:00-18:00 for alle anlæg, dog med mulighed for udlevering og læsning, herunder kørsel på virksomhedens område fra kl. 6:00. Lørdage må indvindingen være i drift samt udlevering og læsning fra kl. 07.00-14.00.

## Maskiner

Hvis der sker markante ændring i maskinparken, kan regionen jf. vilkår 11 kræve støjberegninger for dokumentation af at støjgrænser overholdes.

## Støjvolde

Der er i tilladelsen stillet et vilkår om støjvold mod ejendommen i øst. Denne vurdering er foretaget da der i tilladelsen af 9. december 2015 var under 25 meter til nærmeste beboelse fra grusgravens areal. Ved opførelse af støjvolden vil ejendommen være skærmet af, samt der graves under terræn. Ydermere flyttes maskinparken ikke nær ejendommen, og støjgrænsen vurderet at være overholdt ved nærmeste ejendom.

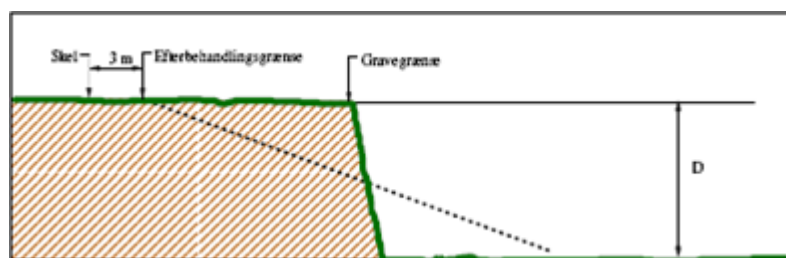
Grundet ændring af tilladelsen areal af 19. februar 2018, er afstanden til nærmeste ejendom mod øst nu cirka 150 meter.

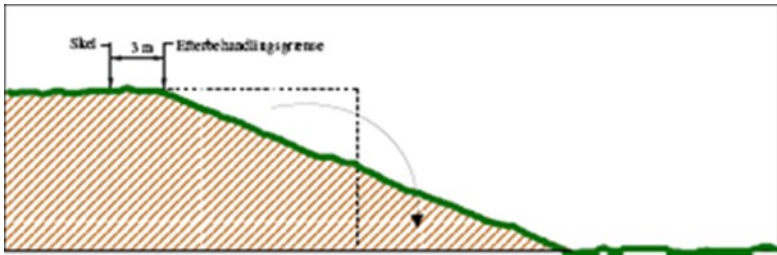
## Graveafstande og periferiskråninger

Graveafstande skal fastsættes i graveplanen for at sikre, at indvinderen ikke uagtsomt kommer til at grave så tæt på graveområdet ydre grænse, at de nødvendige råstoffer til at udføre de planlagte periferiskråninger mangler. Endvidere sættes graveafstanden for at undgå uigenkaldelig påvirkning af beskyttede emner nær grusgraven.

Graveafstande for nærmere angivne strækninger af grusgravens periferiskråninger og for gravning under grundvandsspejlet (GVS), bør tage udgangspunkt i de i ansøgningen angivne gravedybder og koter, men skal i de konkrete situationer tilpasses de virkelige forhold.

For en simpel efterbehandling, hvor der planlægges efterbehandlet ved neddosning, skal gravegrænsen fastlægges som beskrevet på figurerne herunder.





## Indskiftning

Ved indskiftning forstås råstofindvinding indtil efterbehandlingsgrænsen og 1:2 derfra, (se ovenstående illustrationer) med efterfølgende opfyldning af råstoffer af dårlig kvalitet fra grusgraven. Indskiftning giver en bedre udnyttelse af råstofressourcen. Når en råstofforekomst udnyttes fuldt ud på de udlagte lokaliteter, er det med til at begrænse antallet af nye arealer, hvor der skal indvindes råstoffer.

Indskiftning må ikke ske i midlertidige periferiskråninger mod naboarealer beliggende i regionalt graveområde, hvor kommende råstofindvinding er sandsynlig.

## Intern trafik

Den interne trafik, som er det eneste der kan reguleres igennem råstofloven, reguleres i henhold til potentielle gener fra støv og støj, ved at fastlægge vilkår om driftstider og vilkår om overholdelse og fastsættelse af støjgrænser.

Der er stillet vilkår om at støvdannelse fra materialebunker og produktionsanlæg ikke må give anledning til væsentlige ulemper i form af støv.

## A.8. Vejforhold

Silkeborg Kommune har i deres udtalelse af 20. april 2015 udtalt at overkørslen til grusgraven skal etableres via Adlersvej og derfra ud til Hedevej. Adgangsvejen skal asfalteres 50 meter ind på arealet og det skal sikres at transport fra grusgraven kun kører mod nord til Kærshovedgårdvej. Dette er ikke gældende da Silkeborg Kommune i overkørselstilladelsen af 9. juni 2016 fastsætter at overkørslen skal ske direkte til Hedevej samt asfalteres de første 30 meter fra Hedevej. Silkeborg Kommune har ikke udtalt sig om hvorvidt kørsel ud af graven skal begrænses til en bestemt retning.

Angående de trafikale forhold bemærkes det, at der efter råstoflovens som udgangspunkt alene kan fastsættes vilkår om den interne trafik i råstofgraven. Forhold vedrørende færdsel på offentlig vej (herunder støj og støv) reguleres af vejmyndighederne i samarbejde med politiet.

### **Adgang til grusgraven**

Der er i tilladelsen af 9. februar 2015 vilkår om at råstofgraven skal være afspærret med aflåst bom eller tilsvarende. Formålet med spærringen er at offentligheden ikke har adgang til grusgraven udenfor åbningstid. Der benyttes 2 afskærmningsblokke som blokerer adgangen til den aktive del af grusgraven efter endt arbejdsdag. Denne løsning er valgt da flere borgere henvendte sig om trafiksikkerheden på Hedevej, med holdende lastbiler på den mindre kommunevej når grusgraven var lukket. Opstilling af mobile betonklodser opfylder formålet i gravetilladelsen, og regionen finder for nuværende foranstaltningen fornuftig, idet det herved er muligt, at ventende lastbiler kan holde på området foran klodserne, så de så vidt muligt ikke generer trafikken på den tilstødende vej.

### **A.9. Forslag til grave- og efterbehandlingsplan**

Grave – og efterbehandlingsplanen skal give et overblik over hvorledes indvindingen tilrettelægges i indvindingsperioden samt hvordan der påtænkes at efterbehandle.

På grund af, at råstofbranchen følger samfundsudviklingen er graveplan og periode kun vejledende, da en eventuel nedgang i væksten i bygge- og anlægsbranchen kan medføre, at indvindingstakten ikke kan overholdes.

Efterbehandlingsplanen er ligeledes vejledende, da områdets endelige udseende afhænger meget af, hvordan den lokale råstofforekomst er placeret.

Nærværende efterbehandlingsplans hovedprincip er, at der efterbehandles til jordbrugsmæssige formål samt rekreative formål herunder etablering af sø. Søer i forbindelse med efterbehandling af råstofgrave kræver ikke særskilt tilladelse.

Indvinderen skal udarbejde en revideret grave- og efterbehandlingsplan, hvis forholdene ved indvindingen er væsentlig ændret. Her bør beregningen af sikkerhedsstillelsen beskrives eks. efterbehandles efter etaper m.m.

### **A.10. Miljøvurdering af konkrete projekter (VVM)**

Råstofindvinding hører under reglerne om miljøvurdering af konkrete projekter(VVM)<sup>1</sup>.

Det ansøgte har ikke et omfang så det er omfattet af lovens bilag 1, hvor projektet automatisk er omfattet af krav om miljøvurdering af projektets indvirkning på miljøet.

Råstofindvinding fra åbne brud er opført under lovens bilag 2, nr. 2a, hvorfor det skal afgøres om indvindingen er omfattet af kravet om

---

<sup>1</sup> Jf. Bekendtgørelse af lov om miljøvurdering af planer og programmer og af konkrete projekter (VVM) nr. 448 af 10. maj 2017 med tilhørende bekendtgørelser.

miljøvurdering og VVM-tilladelse, på baggrund af den indsendte ansøgning.

Region Midtjylland har derfor udført en såkaldt screening.

Screeningen sammenstiller den nødvendige viden til afgørelse af, hvorvidt et givent anlæg er miljøvurderingspligtigt.

Screeningen har fastslået, at råstofindvindingens art, dimension og placering ikke kan forventes at få væsentlige indvirkninger på miljøet.

### **Andre forhold**

Der er foretaget bred konfliktsøgning af forhold ved og i nærheden af det ansøgte areal.

Der er ud over de ovenfor nævnte, ikke konstateret yderligere forhold der giver anledning til særlige bemærkninger eller tillægges afgørende vægt i afvejningen efter råstofloven.

## **BILAG**

### **Oversigt over myndighedsområder**

Råstofindvinding vil typisk kræve tilladelser eller dispensationer efter en række andre love end råstofloven. Det er f.eks. tilfældet, hvis indvindingen skal ske inden for et beskyttet område, f.eks. strandbeskyttelseslinjen, § 3-områder eller fredsskov, hvis der skal ske indvinding, sænkning eller bortledning af grundvand eller, hvis indvindingen kræver en dispensation fra en lokalplan.

Med henblik på at sikre en effektiv og hensigtsmæssig sagsbehandling af det ansøgte råstofindvindingsprojekt udgør ansøgning om indvinding også en ansøgning efter andre love, jf. råstoflovens § 8 om den såkaldte samordningspligt. Foruden at sikre en effektiv sagsbehandling, sikrer samordningspligten også, at regionen ikke giver en indvindingstilladelse, som efterfølgende ikke kan forenes med andre nødvendige tilladelser.

Lov	Afgørelser omfattet af samordningspligten		Andre relevante afgørelser	
	Afgørelse	Myndighed	Afgørelse	Myndighed
Naturbeskyttelsesloven	§ 3: Beskyttelse af søer, vandløb og moser mv. – Dispensation	Kommunalbestyrelsen		
	§ 8: Klitfredede arealer – Dispensation	Kystdirektoratet		
	§ 15: Strandbeskyttede arealer – Dispensation	Kystdirektoratet		
	§ 16: Søer og vandløbs beskyttelseslinjer – Dispensation	Kommunalbestyrelsen		
			§ 17 Skovbyggelinje ift. bygningsanlæg – Dispensation	Kommunalbestyrelsen
	§ 18: Fortidsmindebeskyttelseslinjer – Dispensation	Kommunalbestyrelsen		
	§ 26 a: Nedlæggelse af rekreative veje og stier – Accept	Kommunalbestyrelsen		
	§ 50: Fredning – Dispensation	Fredningsnævnet		
Råstofloven	§ 7, stk. 1, 2. pkt.: Tilslutning i forhold til kystbeskyttelses-hensyn	Kystdirektoratet		
Skovloven	§ 11: Råstofindvinding på fredskovpligtigt areal – Dispensation	Miljøstyrelsen		

Museumsloven	§ 29 a: Beskyttelse af Sten og jorddiger – Dispensation	Kommunal- bestyrelsen		
	§ 29 e: Beskyttelse af fortidsminder – Dispensation	Slots- og Kulturstyrelsen		
Planloven	§ 19: Lokalplan – Dispensation, aflysning eller ny lokalplan	Kommunal- bestyrelsen		
			§ 36, stk. 1: Landzonetil- ladelse	Kommunal- bestyrelsen
Vandforsy- ningsloven	§ 20, § 21: Vandindvinding, vandindvindings anlæg – Tilladelse	Kommunal- bestyrelsen		
	§ 26: Råstofindvinding under grundvandspejl og grundvands- sænkning – Tilladelse	Kommunal- bestyrelsen		
Miljøbeskyt- tesloven	§ 19: Afledning af vaskevand til jorden – Tilladelse	Kommunal- bestyrelsen		
	§ 28: Udledning af vaskevand til sø, vandløb eller hav – Tilladelser			
			§ 33, stk. 1: Godkendelse af listevirk- somhed	Kommunal- bestyrelsen eller Miljøstyrelsen



Vandløbsloven	§§ 17 og 21: Regulering og anlæg af vandløb – Tilladelse	Kommunal- bestyrelsen		
Jordforure- ningsloven	§ 8: Indvinding på areal, der er indsatsområde – Tilladelse	Kommunal- bestyrelsen		
			§ 52: Forbud mod tilførsel af jord til råstofgrave – Dispensation	Regionsrådet
Lov om offentlige veje	§§ 40 og 41: Anlæg inden for vejbyggelinje – Tilladelse	Vejmyndig- heden		
			§ 49: Nye og udvidede adgangsveje til offentlig vej – Tilladelse	Vejmyndig- heden
			§ 50, stk. 1, 2 og 5: Benyttelse af eksisterende adgange – Tilladelse	Vejmyndig- heden
			§ 54: Adgangsbe- stemmelser – Dispensation	Vejmyndig- heden
	§ 73: Råden over offentligt vejareal – Tilladelse	Vejmyndig- heden		
Lov om private fællesveje	§ 12: Nedlæggelse eller omlæggelse af private fællesveje – Tilladelse	Kommunal- bestyrelsen		
Færdselsloven			§ 92, stk. 1: Bestemmelse om vejens udnyttelse, f.eks. vægt- begrænsning.	Vejmyndighe- den/kommu- nalbestyrelsen med politiets samtykke

Jernbaneloven	§ 24: Sikring af baneafsnit – Tilladelse	Infrastrukturforvalteren		
Byggeloven			§ 16: Byggetilladelse	Kommunalbestyrelsen
			§ 22: Dispensationer fra byggeloven og bygningsreglementet	Kommunalbestyrelsen
Landbrugsloven			§§ 7, 17 21 og 28: - Tilladelser i forbindelse med erhvervelse af rådighed m.v.	Landbrugs- og Fiskeristyrelsen