

Ejvind Laursen A/S

Østre Ringgade 90

8722 Hedensted

Tilladelse til råstofindvinding på del af matr.nr. 5i, 6c, 11a, 12a og 12e Ørum By, Ørum i Hedensted Kommune gældende i perioden 8. april 2020 til 7. april 2030

Dato 08.04.2020

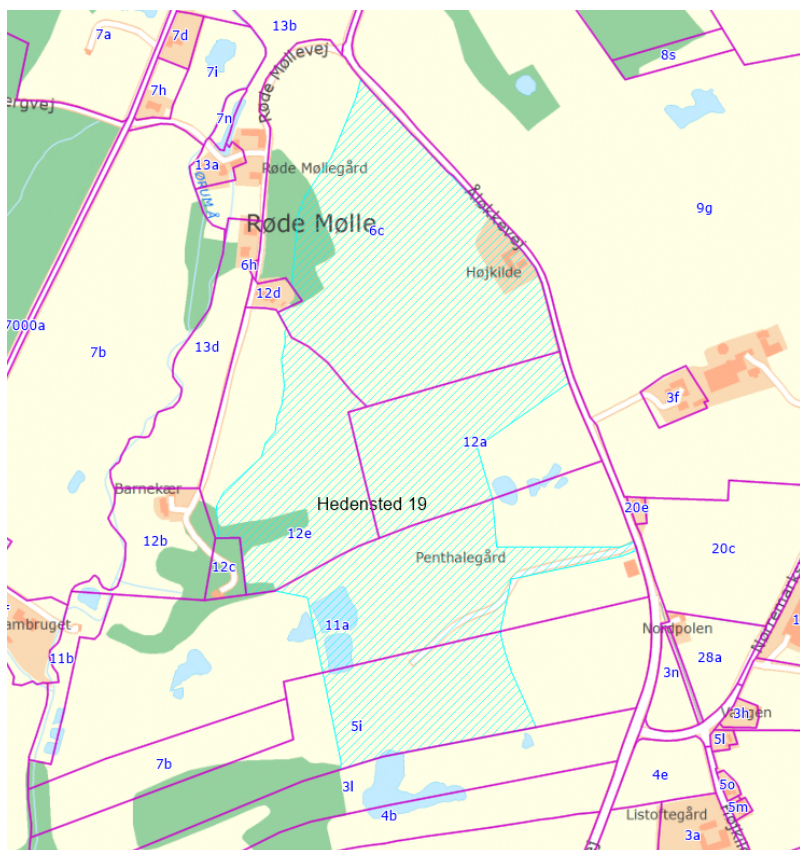
Sagsbehandler Annemarie D. Karlsen

Raastoffer@ru.rm.dk

Tel. 2928 1241

Sagsnr. 1-50-71-44-17

Side 1



Området der gives tilladelse til råstofindvinding er vist med blå skravering.

Ansøger/indvinder/ejer:

Ejvind Laursen A/S

Østre Ringgade 90

8722 Hedensted

CVR-nr.: 10307074

Indholdsfortegnelse

A. Afgørelse fra Region Midtjylland	4
A.1. Råstofloven.....	4
A.2. Miljøvurderingsloven	4
A.3. Natura 2000 og habitatbekendtgørelsen	4
B. Afgørelser fra andre myndigheder.....	5
B.1. Vandforsyningsloven	5
C. Vilkår for indvindingen	6
C.1. Vilkår efter råstofloven	6
C.2. Vilkår i henhold til vandforsyningsloven	11
D. Generelle bestemmelser for indvindingen	12
D.1. Råstofindvinding.....	12
D.2. Gyldighed og tilbagekaldelse	12
D.3. Tinglysning og sikkerhedsstillelse.....	12
D.4. Tilsyn og besigtigelse	12
D.5. Indberetning af indvunden mængde.....	13
D.6. Underretning ved konkurs, overdragelse af rettighed mv.....	13
D.7. Råstofafgift.....	13
D.8. Ændring af vilkår	14
D.9. Arkæologi.....	14
D.10. Bygninger og mandskabsvogne.....	14
D.11. Dræn	14
D.12. Fredning og beskyttelse af visse dyre- og plantearter.....	15
D.13. Beskyttelse af grundvand og søer.....	15
D.14. Forsyningsledninger	15
E. Region Midtjyllands behandling af sagen.....	17
E.1. Planforhold.....	17
E.2. Miljømæssige forhold	18
E.3. Forhold til andre lovgivninger	21
E.4. Graveafstande og periferiskråninger	21
E.5. Vejforhold	22
E.6. Grave- og efterbehandlingsplan og sikkerhedsstillelse	22
E.7. Konklusion	23
F. Grundlag for tilladelsen	24
F.1. Ansøgningens indhold	24
F.2. Høringssvar.....	25
G. Offentliggørelse og klagevejledning.....	30
G.1. Råstofafgørelsen.....	31
G.2. Afgørelsen i henhold til miljøvurderingsloven	31
G.3. Afgørelsen i henhold til habitatbekendtgørelsen	32
G.4. Afgørelsen i henhold til vandforsyningsloven	32
H. Orientering	33

I. Bilag33



Tilladelse til råstofindvinding i perioden indtil 7. april 2030

Med denne tilladelse har ansøger lov til at grave på det areal, der fremgår af forsiden, på de betingelser, som fremgår af vilkårene i afsnit C og bestemmelserne i afsnit D.

A. Afgørelse fra Region Midtjylland

A.1. Råstofloven¹

På baggrund af det foreliggende materiale, og med hjemmel i råstoflovens § 7, stk. 1 og § 8, giver Region Midtjylland hermed tilladelse til årlig indvinding af 200.000 m³ sand, grus og sten samt 5.000 m³ muld på de ca. 24,8 ha, der er angivet på vedlagte kortrids bilag A. Af de 205.000 m³ må der indvindes 50.000 m³ årligt under grundvandspejlet.

Tilladelsen gives på vilkår i medfør af råstoflovens § 10, som beskrevet under afsnit C.1.

A.2. Miljøvurderingsloven²

Råstofindvinding på arealer under 25 ha er opført på miljøvurderingslovens bilag 2, punkt 2a, og er derfor underlagt lovens bestemmelser om screening af projektets virkning på miljøet.

Med henvisning til miljøvurderingslovens § 21 har Region Midtjylland udført en screening under hensyntagen til kriterierne i bekendtgørelsens bilag 6. Ved screeningen er projektets karakteristika, projektets placering, samt karakteren af den potentielle indvirkning på miljøet blevet vurderet.

På baggrund af screeningen vurderer Region Midtjylland, at projektet ikke vil påvirke miljøet væsentligt og derfor ikke er underlagt krav om udarbejdelse af en miljøkonsekvensrapport. Screeningsafgørelsen er vedlagt som bilag B.

A.3. Natura 2000 og habitatbekendtgørelsen³

Før der gives tilladelse efter råstoflovens § 7, skal der ifølge habitatbekendtgørelsens § 6 foretages en vurdering af om det ansøgte, i sig selv eller i forbindelse med andre planer og projekter, kan påvirke et

¹ LBK nr. 124 af 26/01/2017 Bekendtgørelse af lov om råstoffer

² LBK nr. 1225 af 25/10/2018 Bekendtgørelse af lov om miljøvurdering af planer og programmer og af konkrete projekter (VVM)

³ BEK nr. 1595 af 06/12/2018 Bekendtgørelse om udpegning og administration af internationale naturbeskyttelsesområder samt beskyttelse af visse arter

Natura 2000-område væsentligt. I så fald skal der foretages en nærmere konsekvensvurdering af projektets virkninger på Natura 2000-området under hensyn til bevaringsmålsætningen for det pågældende område. Viser vurderingen, at projektet vil skade det internationale naturbeskyttelsesområde, kan der ikke meddeles tilladelse til det ansøgte. Der kan endvidere ikke gives tilladelse efter råstoflovens § 7, hvis det ansøgte kan beskadige eller ødelægge yngle-, opholds- og fødesøgningsområder for arter opført på habitatdirektivets bilag IV (bilag IV-arter) eller arter omfattet af fuglebeskyttelsesdirektivet i deres naturlige udbredelsesområde, jf. habitatbekendtgørelsens § 10.

Region Midtjylland vurderer, at projektet ikke vil medføre direkte eller indirekte påvirkninger af Natura 2000-områder eller af levevilkårene for beskyttede dyre- og plantearter, og finder derfor, at der ikke skal foretages en nærmere konsekvensvurdering for indvindingens virkning på Natura 2000-områderne, jf. habitatbekendtgørelsens § 6, stk. 2. Vurderingen er baseret på forholdene beskrevet i afsnit E.

B. Afgørelser fra andre myndigheder

B.1. Vandforsyningsloven⁴

Hedensted Kommune giver tilladelse efter vandforsyningslovens §§ 20 og 26 til vandindvinding fra gravesø til grusvask samt tilladelse til midlertidig grundvandssænkning, som følge af råstofindvinding under grundvandsspejlet.

Tilladelsen gives på vilkår, som beskrevet under afsnit C.2.

⁴ LBK nr. 118 af 22/02/2018 Bekendtgørelse af lov om vandforsyning m.v.

C. Vilkår for indvindingen

I det efterfølgende defineres indvindingsområdet som det areal, som tilladelsen omfatter. Gravearealet defineres som det areal indenfor indvindingsområdet, hvor der må graves.

C.1. Vilkår efter råstofloven

1. Tilladelsen til indvinding af råstoffer og efterbehandling er gældende i perioden fra 8. til 7. april 2030.
2. Der må højst indvindes 200.000 m³ sand, grus og sten pr. år, heraf op til 50.000 m³ under grundvandsspejlet.
3. Der må højst indvindes 5.000 m³ muld pr. år.
4. Råstoff tilladelsen omfatter det areal på ca. 24,8 ha, der fremgår af bilag A.

Før indvindingen påbegyndes

5. Der skal stilles en sikkerhedsstillelse for opfyldelse af vilkårene om efterbehandling inden tilladelsen må benyttes.
6. Der skal foreligge en grave-og efterbehandlingsplan, som er godkendt af Region Midtjylland. Gravningen og efterbehandlingen skal foregå i overensstemmelse med denne plan.
7. Gravearealet i vest mod Rohden Å skal afsættes i marken i overensstemmelse med vilkår 23-29. Afmærkningen skal foretages af en landinspektørvirksomhed eller tilsvarende. Derefter skal der indsendes et måleblad med tilhørende koordinatfil til Region Midtjylland, hvor afmærkningspælernes placering er angivet. Afmærkningen skal være tydelig og må ikke fjernes eller dækkes med jord.
8. Indvinder skal senest 14 dage før muldafrømning underrette VejleMuseerne, med mindre andet er aftalt med museet.
9. Der skal gives meddelelse til Region Midtjylland om indvindingens påbegyndelse.

Godkendt materiel

10. Regionen har godkendt anvendelse af 1 gummiged, 1 gravemaskine, 1 tørsorteringsanlæg og 1 tromlevasker samt 2 olietanke på henholdsvis 2.000 og 2.500 liter. Ændring i antal og type af materiel, herunder tanke, kan kun ske efter godkendelse fra Region Midtjylland.

Driftstider

11. Graven må kun være i drift:

- mandag til fredag kl. 06.00–16.30, dog ikke helligdage.
- 5 lørdage om året kl. 07.00–14.00, dog ikke helligdage.

Kørsel i råstofgraven

12. Udenfor driftstiden skal adgangsvejen til råstofgraven være afspærret med aflåst bom eller tilsvarende.

Støj

13. Udsendelse af ekstern støj fra grusgraven med tilhørende maskiner og faste og mobile anlæg skal begrænses. Støjniveauet (det energiækvivalente, korrigerede, A-vægtede lydtryksniveau, L_r) må ved beboelse i nedenstående tidsrum ikke overstige følgende værdier:

- mandag til fredag kl. 7.00–18.00: 55 dB(A)
- mandag til fredag kl. 06.00–07.00: 40 dB(A)
- lørdag kl. 07.00–14.00: 45 dB(A)

14. I forbindelse med anlægs- og efterbehandlingsperioder accepteres der i tidsrummet 7.00–16.30 på hverdage et støjniveau på 60 dB(A). Arbejdet skal dog tilrettelægges således, at støjgener minimeres mest muligt. Regionen skal orienteres herom.

15. Virksomheden er forpligtet til at bekoste og lade udføre støjmålinger og støjberegninger efter anmodning fra Region Midtjylland. Støjmålinger og støjberegninger kan maksimalt kræves én gang om året, medmindre forholdene i råstofgraven er ændrede. Målemetode og beregningsmodel fastlægges af Region Midtjylland.

16. Støjende anlæg skal om fornødent støjdæmpes således, at ovennævnte grænseværdier kan overholdes.

17. Der skal etableres støjvolde mod Åløkkevej 3 og ejendommene på Røde Møllevej mod vest. Etablering af støjvolde kan undlades ved skriftlig aftale med berørte naboer.

Støv

18. Driften må ikke give anledning til væsentlige støvgener uden for indvindingsområdet.

19. Der skal træffes foranstaltninger til hindring af støvdannelse fra interne transportveje, materialebunker og produktionsanlæg.

20. Råstoffer og jorddepoter skal placeres under hensyn til nærliggende beboelsesejendomme.

21. Interne køreveje og materialebunker skal vandes i tørre perioder for at dæmpe støvgener.

22. På interne køreveje må der ikke køres med en hastighed over 20 km/t.

Graveafstande og begrænsninger

23. Det beskyttede dige mellem matriklerne 11a og 12e Ørum By, Ørum må ikke fjernes uden en gyldig dispensation fra Hedensted Kommune. Der må ikke graves nærmere end 2 meter fra digefod og herfra ikke med en hældning stejlere end 1:2.

24. Der må ikke inddrages areal, herunder afrømmes muld, nærmere naboskel end 5 meter, med mindre der foreligger en af regionen godkendt aftale om skelgennemgravning.

25. Der må ikke graves med risiko for skred udenfor gravegrænsen.

26. Der må ikke graves nærmere end 20 meter til vejmidten på Åløkkevej (på matr.nr. 6c Ørum By, Ørum).

27. På matr. nr. 12a Ørum By, Ørum skal der være støjvold mod Åløkkevej (mindst 3 meter fra vejkant) og støj-/jordvold mindst 20 meter ind herfra i skel mod matr. nr. 6c Ørum By, Ørum.

28. Gravning under grundvandsspejlet skal gennemføres med de afstande til indvindingsområdet afgrænsning, som er beregnet og anført i en af regionen godkendt graveplan.

29. Der må ikke etableres tilløb eller afløb fra gravesøer, skyllevandsbassin eller afledes spildevand og pladsvand uden særskilt tilladelse.

Bevaring af geologiske profiler

30. Blotlægges særligt værdifulde geologiske profiler i grusgravens periferi, kan Region Midtjylland i forbindelse med efterbehandlingen forlange disse profiler bevaret, af undervisningsmæssige og videnskabelige grunde.

Forebyggelse af jord- og grundvandsforurening

31. Olie- eller kemikaliespild skal opsamles/bortgraves med det samme og håndteres som forurenede jord.

32. Der må ikke benyttes eller oplagres kemikalier i råstofgraven, f.eks. til at bekæmpe planter, eller lignende stoffer, som kan indebære risiko for forurening af jord og grundvand.

33. Brændstoftanke med tilhørende slanger og studs samt øvrige olie- og kemikaliebeholdere skal anbringes i aflåselige, lukkede containere eller i bygninger med fast bund. Tanke og beholdere skal være forsynet med et opsamlingskar, som skal kunne rumme 100 % af beholderens volumen. Alternativt skal der etableres godkendt afløb.

34. Der må ikke etableres underjordiske olietanke indenfor gravearealet.

35. Olietankbekendtgørelsen og øvrige krav i tankenes typegodkendelser til indretning, sløjfning, trykprøvning eller anden inspektion skal til enhver tid være overholdt. Dokumentation herfor skal på forlangende fremvises.

36. Entreprenørtanke kan benyttes indenfor gravearealet, hvor der ikke er risiko for påkørsel eller forurening af grundvand ved spild. Entreprenørtanke skal senest ved arbejdstids ophør placeres i hallen. Tankene skal være godkendt efter gældende regler.

37. Tankning af maskiner, tanke og øvrige anlæg samt reparation af materiel i råstofgraven skal foregå ved brug af spildmætter eller anden sikring mod spild på jorden.

38. Køretøjer og andre maskiner skal holdes i god stand, så der ikke forekommer oliedryp/-spild.

39. Læssemaskiner og lign. skal senest ved arbejdstids ophør parke- res nær/i hallen.

Affaldshåndtering

40. Indvinderen har ansvar for, at der ikke - hverken midlertidigt eller varigt - henlægges affald af nogen slags.

Andre aktiviteter

41. Maskiner og andre driftsanlæg, som ikke længere finder anvendelse i råstofindvindingen inden for de næste to år, skal bortskaffes fra indvindingsområdet.

42. Råstofgraven må ikke benyttes til lager, bearbejdning eller salgs- sted for andet end de i denne råstofgrav indvundne materialer. Tilførelse af råstoffer fra andre råstofgrave kan kun ske efter godkendelse fra Region Midtjylland.

43. Der må ikke tilføres jord til råstofgraven, hverken imens indvindingen er i gang eller når indvindingen er afsluttet, uden en dispensation fra Region Midtjylland, jf. jordforureningslovens⁵ § 52.

⁵ LBK nr. 282 af 27/03/2017 Bekendtgørelse af lov om forurennet jord

Efterbehandling

44. Efterbehandlingen skal foregå løbende og skal være afsluttet inden tilladelsens udløb.

45. Afsluttes indvindingen inden tilladelsens udløb, skal efterbehandling være udført senest 1 år efter endt gravning, dog ikke senere end tilladelsens udløb.

46. Der skal efterbehandles til jordbrugsmæssige formål og/eller en til flere mindre søer i overensstemmelse med en efterbehandlingsplan godkendt af Region Midtjylland.

47. Ved efterbehandlingen skal afstanden til indvindingsområdets grænse være mindst 3 meter.

48. Mod naboejendomme/skel skal skråninger efterbehandles med anlæg på ikke stejlere end 1:2. Enkelte stejlere skråninger kan efterlades efter godkendelse af regionen.

49. Behandlingsanlæggene og dertil knyttede installationer, herunder eventuelle støbte fundamenter eller lignende, samt gravemaskiner, redskaber, bygninger og skure skal være fjernet senest 1 år efter endt gravning, dog ikke senere end tilladelsens udløb.

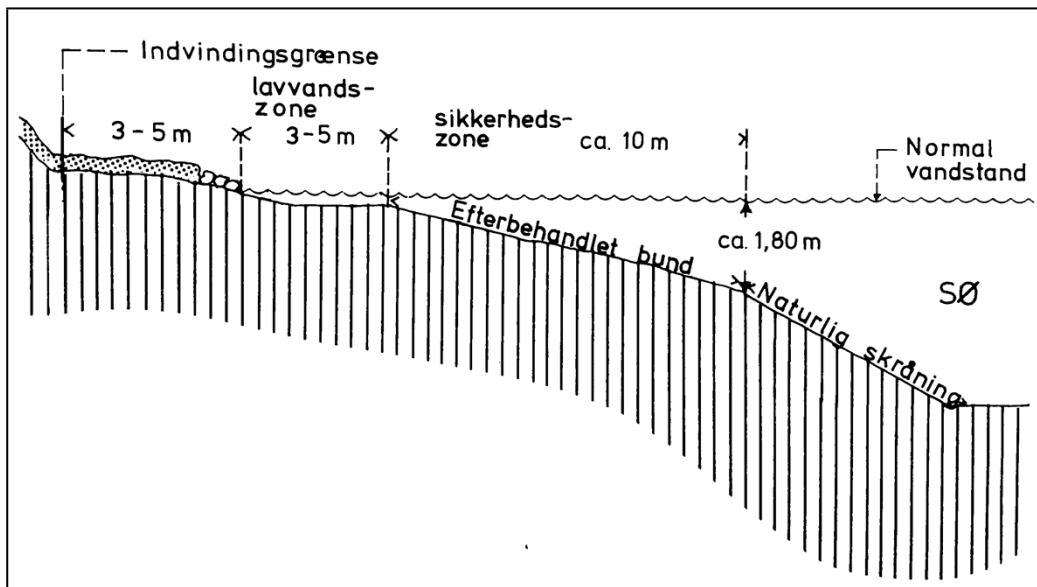
50. Ved efterbehandling til sø skal der etableres en lavvands- og sikkerhedszone med en hældning maks. 1:7 på anlæg fra 1 m over vandspejlet ned til 1,8 meters dybde (se nedenstående principskitse). Sikkerhedszone og brinker skal udføres uden brug af muld og overjord og kun med materialer, som stammer fra råstofgraven. Søbreddens længde gøres længst muligt med mange næs og vige.

51. Der må ikke etableres tilløb eller afløb fra den efterbehandlede sø.

52. Der må ikke lægges muld eller beplantes indenfor 10 meter af søen.

53. Ved etablering af sø, skal der etableres banket, trug eller lignende.

54. Der må ikke efterbehandles til sø nærmere end 150 meter fra boringer til et alment vandværk og 75 meter fra drikkevandsboringer til ikke-almen vandindvinding.



Principprofil for efterbehandlet søbred (kilde: Miljøministeriet⁶)

C.2. Vilkår i henhold til vandforsyningsloven

Vilkår i forbindelse med vandindvinding fra gravesø til grusvask:

55. Inden graveområdet tages i brug skal grundvandsstanden i vandforsyningsanlæggene på Nørremarksvej 7 pejles.

56. Når området er taget i brug skal indvinder én gang årligt i perioden august-september foretage en pejling, for at se om gravningen har en væsentlig negativ påvirkning på grundvandsstanden. Pejlingen skal foretages på råstofindvinders regning.

57. Resultatet af pejlingen skal sendes til Region Midtjylland og Hedensted Kommune. Pejlingen skal aftales individuelt med grundejer, såfremt grundejeren er indforstået med at pejlingen foretages.

58. Kan der observeres en væsentlig negativ påvirkning, så vandforsyningen på ejendommen ikke kan opretholdes, skal gravearbejdet indstilles eller der skal ydes en rimelig erstatning i form af tilslutning til vandværk.

⁶ Grave- og efterbehandlingsplaner, Råstofkontorets planlægningsserie nr. 2, Miljøministeriet, Fredningsstyrelsen, København 1982

D. Generelle bestemmelser for indvindingen

D.1. Råstofindvinding

Inden for det område, som tilladelsen omfatter, kan der indvindes andre råstoffer eller større mængder end angivet i tilladelsen, såfremt der sker anmeldelse til Region Midtjylland inden 4 uger efter, at den pågældende indvinding er påbegyndt, jf. råstoflovens § 9, stk. 2. Region Midtjylland kan, inden 4 uger efter at anmeldelsen er modtaget, forbyde videre indvinding, der strider mod den meddelte tilladelse eller stille særlige vilkår for indvindingen.

D.2. Gyldighed og tilbagekaldelse

Råstofindvindingen må ikke påbegyndes før klagefristen er udløbet. Hvis der indkommer en klage, får ansøgeren besked, og gravningen må ikke startes før en endelig afgørelse er truffet, med mindre klagemyndigheden bestemmer andet.

Råstoffor tilladelsen bortfalder, hvis den ikke udnyttes inden 3 år efter, at den er meddelt, eller ikke har været udnyttet i 3 på hinanden følgende år, med mindre andet fremgår af tilladelsens vilkår.

Råstoffor tilladelsen kan tilbagekaldes af Region Midtjylland i tilfælde af grov eller gentagen overtrædelse af vilkårene, som beskrevet i råstoflovens § 11.

D.3. Tinglysning og sikkerhedsstillelse

Når afgørelsen er endelig, tinglyser Region Midtjylland på ejendommen en deklaration om efterbehandlingsvilkårene. Afgiften for tinglysningen er for tiden 1.650 kr. I henhold til § 10, stk. 6 i lov om råstoffer skal tinglysningsgebyret betales af ejendommens ejer, men opkræves hos ansøger. Afgiften vil blive opkrævet, når tinglysningen er sket.

Der skal stilles en garanti for opfyldelse af vilkårene om efterbehandling. Sikkerhedsstillelsen skal være en ikke tidsbegrænset, nominel økonomisk sikkerhed. Sikkerhedsstillelsen frigives først, når den i efterbehandlingsplanen beskrevne efterbehandling er udført og godkendt af Region Midtjylland. Delvis frigivelse kan ske ved godkendelse af efterbehandlingen på delarealer.

D.4. Tilsyn og besigtigelse

Region Midtjylland fører tilsyn med indvindingen og foretager besigtigelse af arealet for blandt andet at påse, at tilladelsen og vilkårene overholdes. Tilsynsmyndigheden har uden retskendelse adgang til offentlige og private ejendomme for at foretage dette tilsyn, og politiet yder om nødvendigt bistand til at gennemføre dette. Ved eftersyn

af erhvervsvirksomheder skal den ansvarlige indvinder give myndigheden de fornødne oplysninger, vejledning og hjælp, jf. råstoflovens § 32 og 32a.

Tilsynsmyndigheden skal foranledige et ulovligt forhold lovliggjort, medmindre forholdet har underordnet betydning. Region Midtjylland kan meddele påbud om, at et ulovligt forhold skal lovliggøres inden for en nærmere fastsat frist jf. råstoflovens § 33.

Det påhviler den til enhver tid værende ejer eller bruger af en ejendom eller indvindingsmateriel at berigtige et ulovligt forhold.

Region Midtjylland kan umiddelbart lade foretage, hvad der er nødvendigt på ejerens og indvinderens bekostning, hvis et påbud om at lovliggøre et ulovligt forhold ikke efterkommes rettidigt, jf. råstoflovens § 33.

Tilsynsmyndigheden kan påbyde den ansvarlige for indvindingen at foretage prøveudtagning, analyser og målinger af råstoffer, der indvindes, af stoffer der udsendes til omgivelserne og af støj og rystelser m.m. jf. råstoflovens § 32a.

D.5. Indberetning af indvunden mængde

Der skal hvert år gives oplysninger til Region Midtjylland om arten og mængden af de råstoffer, der indvindes i hver råstofgrav, samt om anvendelsen heraf. Indberetningen skal ske via den digitale løsning der henvises til af regionen. Region Midtjylland videresender indberetningen til Danmarks Statistik.

D.6. Underretning ved konkurs, overdragelse af rettighed mv.

I tilfælde af indvindingsvirksomhedens konkurs, betalingsstandsning m.v., er såvel ejendommens ejer som den, der driver indvindingsvirksomheden, forpligtet til straks at underrette tilsynsmyndigheden.

Ønsker man at overdrage indvindingstilladelsen til en anden, skal dette i god tid forinden anmeldes til Region Midtjylland, vedlagt en underskrevet erklæring af den nye indvinder, der fastslår at man er bekendt med alle tilladelser, vilkår, aftaler mv. og er indforstået med at man overtager alle forpligtigelser.

Der skal desuden vedlægges underskrift fra ejendommens ejer, med dokumentation for at denne er indforstået med indvinder-skiftet.

Der skal stilles sikkerhed fra den nye indvinder, og Region Midtjylland kan kræve en ny grave-/efterbehandlingsplan udarbejdet og indsendt til godkendelse.

D.7. Råstofafgift

Råstofindvinderen er forpligtet til at betale råstofafgift.

Det skal bemærkes, at erhvervsmæssig indvinding af råstoffer skal registreres ved SKAT, myndighed@skat.dk.

Region Midtjylland giver meddelelse til SKAT ved at sende en kopi af tilladelsen.

D.8. Ændring af vilkår

Region Midtjylland kan fastsætte yderligere vilkår eller foretage ændringer af allerede stillede vilkår, hvis det på et senere tidspunkt måtte vise sig nødvendigt af hensyn til opfyldelsen af råstoflovens formålsbestemmelser.

Vilkår kan i øvrigt revideres for at forbedre tilladelsesindehaverens egenkontrol eller opnå et mere hensigtsmæssigt tilsyn.

Eventuelle nye vilkår eller ændringer af eksisterende vilkår vil dog kun blive aktuelt, såfremt der er tale om ændrede forudsætninger i forhold til grundlaget for denne afgørelse.

D.9. Arkæologi

Hvis der under råstofindvindingen fremkommer fortidsminder, skal indvindingen i det berørte område omgående standses og anmeldelse foretages til VejleMuseerne, jf. museumslovens § 29.

Bygherre/entreprenør har altid mulighed for at indhente det arkæologisk ansvarlige museums udtalelse forud for jordarbejder, jf. museumslovens § 25. Herved gives de bedste muligheder for at undgå standsning af anlægsarbejdet og udgifter til arkæologisk undersøgelse jf. museumslovens § 27.

Hvis museet i sin udtalelse skønner, at der på arealet ikke findes væsentlige arkæologiske bevaringsinteresser, så vil evt. udgifter til nødvendig arkæologisk undersøgelse kunne betales af Kulturministeren jf. museumslovens § 27.

En udtalelse fritager ikke bygherre/entreprenør fra forpligtelsen til at standse anlægsarbejdet og underrette museet, hvis arkæologiske levn påtræffes, men fritager ham/hende for udgifterne til en undersøgelse.

D.10. Bygninger og mandskabsvogne

Hvis der ønskes opsat mandskabsvogne, administrationsbygninger, brovægt eller lignende i råstofgraven, skal der søges særskilt om tilladelse til dette. Dette gælder også for midlertidigt opsatte skurvogne, brovægte eller lignende. Ansøgning skal indsendes til kommunen.

D.11. Dræn

Jf. vandløbslovens⁷ bestemmelser må ingen afbryde eller ændre nogen former for vandløb eller dræn uden vandløbsmyndighedens tilladelse. Funktionen af områdets drænsystemer skal således oprethol-

⁷ LBK nr. 127 af 26/01/2017 Bekendtgørelse af lov om vandløb

des under råstofgravningen, og eventuelle ændringer i drænsystemer skal ske efter aftale med kommunen, som er vandløbsmyndighed.

D.12. Fredning og beskyttelse af visse dyre- og plantearter

Af artsfredningsbekendtgørelsens⁸ § 6 fremgår det, at:

- Kolonirugende fugles redetræer ikke må fældes i perioden 1. februar-31. juli.
- Rovfugles og uglers redetræer må ikke fældes i perioden 1. februar-31. august (se dog nedenfor).
- Ørnes, sort storks og rød glentes redetræer ikke må fældes.
- Hule træer og træer med spættehuller ikke må fældes i perioden 1. november-31. august.
- Digesvalereder ikke må ødelægges i perioden 1. april-31. august.

En række arter er desuden beskyttet jf. habitatbekendtgørelsens bilag IV. Disse bilag IV-arter er beskyttede overalt, hvor de forekommer. Dette kan betyde, at gennemførelsen af en hidtil planlagt efterbehandling ikke kan udføres uden særlige hensyn.

Følgende arter kan eksempelvis tænkes at forekomme i forbindelse med råstofgrave: spidssnudet frø, stor vandsalamander, markfirben, strandtudse og arter af flagermus.

Miljøstyrelsen er myndighed for beskyttelse af bilag IV-arter.

Hedensted Kommune har ikke registreret bilag IV-arter i området, hvor der er søgt om råstofgravning.

Region Midtjylland har vurderet, at der på tilladelsestidspunktet ikke er bilag IV-arter på arealet, som påvirkes af tilladelsen.

D.13. Beskyttelse af grundvand og søer

Jf. naturbeskyttelseslovens § 3 må der ikke foretages ændring i tilstanden af efterbehandlede søer og vandhuller, hvis areal er over 100 m² og uden afløb, uden dispensation fra kommunen.

Der må således ikke:

- udsættes fisk, krebs eller bløddyr,
- fodres i og ved søen indenfor en afstand af mindst 25 meter,
- etableres tilløb eller afløb.

D.14. Forsyningsledninger

Gravearbejde nær og under forsyningsledninger skal følge gældende forskrifter og vejledninger, herunder "Bekendtgørelse om sikkerhed for udførelse af ikke-elektrisk arbejde i nærheden af elektriske an-

⁸ BEK nr. 1466 af 06/12/2018 Bekendtgørelse om fredning af visse dyre- og plantearter og pleje af tilskadekommet vildt

læg"⁹, "Pas på gasledningerne. Tekniske forskrifter for arbejder i nærheden af gasledninger" udgivet af de danske naturgasselskaber og HOFOR", "Pas på ledningerne og livet" udgivet af Sikkerhedsstyrelsen m.fl." samt øvrige generelle anvisninger fra ledningsejere.

⁹ BEK nr. 1112 18/08/2016 Bekendtgørelse om sikkerhed for udførelse af ikke-elektrisk arbejde i nærheden af elektriske anlæg.

E. Region Midtjyllands behandling af sagen

E.1. Planforhold

Råstofplan

Det tilladte indvindingsområde er beliggende i graveområde Røde Mølle, omfattet af Råstofplan 2016 for Region Midtjylland, og er reserveret til indvinding af sand, grus og sten. Råstofindvinding kan som udgangspunkt kun finde sted inden for de udlagte råstofgraveområder. Inden for graveområderne kan det derfor forventes, at der på visse vilkår vil blive givet tilladelse til indvinding af råstoffer, når der er behov for materialerne.

Indvinding af råstoffer skal foregå på en bæredygtig måde. Når en råstofgrav er åbnet, bør forekomsten i det pågældende areal udnyttes fuldt ud, med mindre der er særlige forhold, som forhindrer dette eller taler afgørende imod det.

Der bør ske gennemgravning af skel mellem indvindingsområder, der udnyttes af forskellige firmaer eller på forskellige tidspunkter.

Hensynet til naboer, natur, grundvand og kulturhistorie – og hvad der i øvrigt fremgår af råstoflovens § 3 samt øvrig lovgivning (f.eks. Natura 2000) – skal afvejes i forbindelse med ny råstofindvinding.

Kommuneplan

Råstofplanens arealreservationer er indarbejdet i Kommuneplan 2013-2025 for Hedensted Kommune.

I kommuneplanen er der udpeget følgende arealinteresser i indvindingsområdet:

- OD (Område med Drikkevandsinteresser)
- Sammenhængende landskaber
- Bevaringsværdigt landskab
- Potentiel økologisk forbindelse og naturbeskyttelsesområde
- Skovbyggelinie

Kommuneplanens retningslinjer for disse arealinteresser er inddraget i regionens vægtning efter råstofloven.

Udpegningerne er ikke af en sådan karakter, at de er en hindring for den ansøgte råstofindvinding eller efterbehandling til jordbrugsmæssige formål og/eller en til flere mindre søer.

Lokalplan

Der er ikke vedtaget lokalplan for området.

E.2. Miljømæssige forhold

Grundvand og vandforsyning

Indvindingsområdet ligger i et område med drikkevandsinteresser (OD), men ikke i et område med særlige drikkevandsinteresser (OSD). Der er ingen vandværker, hvis vandindvindingsopland strækker sig ind over indvindingsområdet.

Det ansøgte vurderes til ikke at indebære en væsentlig risiko for forurening af konkrete drikkevandsforsyninger eller de overordnede drikkevandsinteresser. Til generel sikring af jord og grundvand stilles der dog forebyggende vilkår mod forurening, herunder håndtering af olie, kemikalier og affald (vilkår 31-433).

Naturbeskyttelse, Natura 2000 og habitatbekendtgørelsen

Indvindingen vurderes til kun at påvirke de nærmeste § 3-områder; 3 mindre moser og en sø der ligger vest for det ansøgte, alle i tilknytning til Rohden Å, der ligger ca. 100-150 m mod vest, minimalt mens der graves.

Nærmeste Natura 2000-område nr. 76 (bestående af H67 og F45) ligger ca. 3,5 km væk.

Udpegningsgrundlaget er af hensyn til 4 skovnaturtyper og 3 arter. Grundet afstanden mellem indvindingsområde og disse naturtyper og arter vurderes det at der ikke vil ske en påvirkning af Natura 2000-områderne.

Region Midtjylland har ikke kendskab til at der er registreret fredede, rødlistede eller bilag IV-arter inden for eller nær indvindingsområdet.

Indvindingen vurderes på ovennævnte grundlag ikke at medføre direkte eller indirekte indvirkninger på nærmeste Natura 2000-område eller på levevilkårene for beskyttede dyre- og plantearter. Region Midtjylland finder derfor, at der ikke skal foretages en konsekvensvurdering efter habitatbekendtgørelsen af indvirkninger på Natura 2000-områder eller bilag IV-arter.

For at sikre at overfladevand m.v. ikke ledes direkte i den sø, der måske bliver etableret ved råstofindvindingen, har regionen stillet vilkår om, at der skal etableres banket, trug eller lignende (vilkår 533).

En stor del af området vil blive efterbehandlet til 1-flere søer, hvis der ikke gives dispensation til modtagelse af jord. Der stilles vilkår til hvordan søen skal anlægges. Af afsnit D.13. fremgår det desuden også at der ikke må udsættes fisk, krebs eller bløddyr, fodres i og ved søen indenfor en afstand af mindst 25 meter eller etableres tilløb eller afløb.

Efterbehandling af området til 1-flere søer vil facilitere dyre- og planteliv.

Støj

Miljøstyrelsen er af den principielle opfattelse, at vilkår om støj fra grusgrave, i det åbne land, bør fastsættes med udgangspunkt i Vejledning fra Miljøstyrelsen nr. 5/1984, "Ekstern støj fra virksomheder", områdetype 3 - "Blandet bolig- og erhvervsbebyggelse, centerområder".

Miljøstyrelsen anfører dog samtidig, at baggrundsstøjniveauet i det åbne land normalt er lavt. Det er derfor ønskeligt, at støjniveauet fra virksomheder er så lav som muligt og fastsættelse af støjgrænserne bør foretages efter en konkret vurdering i hvert enkelt tilfælde, af de tekniske og økonomiske muligheder for at reducere støjen.

Region Midtjylland vurderer, at de vejledende støjvilkår for områdetype 3, er en rimelig afvejning af hensynet til indvindingens stedbundne karakter, og hensynet til en forventning om lavt støjniveau i det åbne land.

Dog vurderes det, at der typisk er mulighed for at tilrettelægge driften således, at støjen lørdage i tidsrummet 07:00- 14:00 kan bringes ned til 45 dB(A), f.eks. kan aktiviteten sædvanligvis begrænses til udlevering af råstoffer indenfor denne grænse.

Samtidig vurderer Region Midtjylland, at der særligt knytter sig en forventning om lavere støjniveau på lørdage 7:00-14:00 i det åbne land, end den der normalt vil forekomme i områdetype 3.

Støjniveauet målt som, det energi-ækvivalente, korrigerede A-vægtede lydtryksniveau L_r , bør derfor således ved **beboelse** (ved spredt bebyggelse i det åbne land, regnes dette som 15 meters afstand af beboelsesejendomme, i boligområder som alle opholdsarealer indenfor området) i nedenstående tidsrum ikke overstige:

Mandag til fredag

- 55 dB(A) i tidsrummet fra kl. 07.00 - 18.00,
- 45 dB(A) i tidsrummet fra kl. 18.00 - 22.00
- 40 dB(A) i tidsrummet fra kl. 22.00 - 07.00

Lørdag

- 45 dB(A) i tidsrummet kl. 07.00 - 14.00.
- 45 dB(A) i tidsrummet kl. 14.00 - 22.00.
- 40 dB(A) i tidsrummet kl. 22.00 - 07.00.

Søn- og helligdage

- 40 dB(A) hele døgnet.

På baggrund af ansøgningen, herunder oplysninger om anlæg der planlægges benyttet og graveretning fra syd mod nord, er den tilladte driftstid fastsat til hverdage kl. 6:00-16:30 og 5 lørdage om året kl. 7:00-14:00.

Støjberegninger skal udføres i overensstemmelse med Fælles Nordisk Beregningsmetode. Valg af målemetode/beregningsmetode er afhængig af, hvilken metode der i den aktuelle situation er bedst egnet til at dokumentere, at støjniveauet kan overholdes.

Støjmålinger/støjberegninger skal udføres som angivet i Miljøstyrelsens vejledninger nr. 5/1984 (Ekstern støj fra virksomheder), nr. 5 1993 (Beregning af ekstern støj fra virksomheder) og nr. 6/1984 (Måling af ekstern støj fra virksomheder) og gennemføres under forhold, hvor virksomheden er i fuld drift.

Målingerne/beregningerne skal udføres af et af Miljøstyrelsen akkrediteret firma.

Støv

For at mindske støvgener er der stillet vilkår om fartbegrænsning, vanding og hensigtsmæssig placering af materialebunker mm. (vilkår 18-22)

Kulturarv

Hedensted Kommune havde i juni 2018 vurderet, at der kunne gives dispensation til midlertidig fjernelse af beskyttet dige.

Slots- og Kulturstyrelsen har dog meddelt d. 6. april 2020 i høringsvar til udkast til råstofindvindingsstilladelsen, at man ville påklage denne dispensation. Høringsvaret fremgår i afsnit F2.

Ansøger er blevet gjort bekendt med dette og har oplyst, at man derfor i stedet vil grave udenom diget.

Der er herfor stillet vilkår om at diget ikke må fjernes uden gyldig dispensation fra Hedensted Kommune (vilkår 23).

Landskab

En mindre del af indvindingsområdet i vest er udpeget til bevaringsværdigt landskab. Det bevaringsværdige landskab omfatter i dette område Rohden Å, et mindre skovareal og et beskyttet dige.

Der graves ikke indenfor åbeskyttelseslinien. Råstofgravningen forudsætter at det lille skovareal (ikke fredet) og diget fjernes.

Der er tale om et lille område med træer (max 40x130m) der er omgivet af landbrugsjord på 3 sider. Regionens vurdering på denne baggrund er at hensynet til råstofgravning vejer tungere end hensynet til

at bevare dette lille stykke skov. I øvrigt henvises til afsnit D.12 omkring fældning af træerne.

Færdsel i råstofgraven

Færdsel i råstofgraven, som er det eneste der kan reguleres igennem råstofloven, reguleres i henhold til potentielle gener fra støv og støj ved at fastlægge vilkår om driftstider og vilkår om overholdelse og fastsættelse af støjgrænser.

Region Midtjylland stiller vilkår om, at adgangsvejen til råstofgraven skal være afspærret med aflåst bom eller lignende udenfor driftstiden. Råstofgraven skal være afspærret for at undgå ulovlig færdsel i råstofgraven, henkastning af affald og risiko for tyveri af brændstof og materiel. Herudover stilles der vilkår om hastighedsbegrænsning.

Andre forhold

Der er foretaget bred konfliktsøgning af forhold ved og i nærheden af indvindingsområdet. Oplysninger fra VVM-screeningen og høringssvar er desuden indgået i sagsbehandlingen.

Der er udover de ovennævnte ikke konstateret yderligere forhold, der giver anledning til særlige bemærkninger eller tillægges afgørende vægt i afvejningen efter råstofloven.

Der er kommenteret på enkelte af forholdene i forbindelse med screeningen efter miljøvurderingsloven, se bilag B.

E.3. Forhold til andre lovgivninger

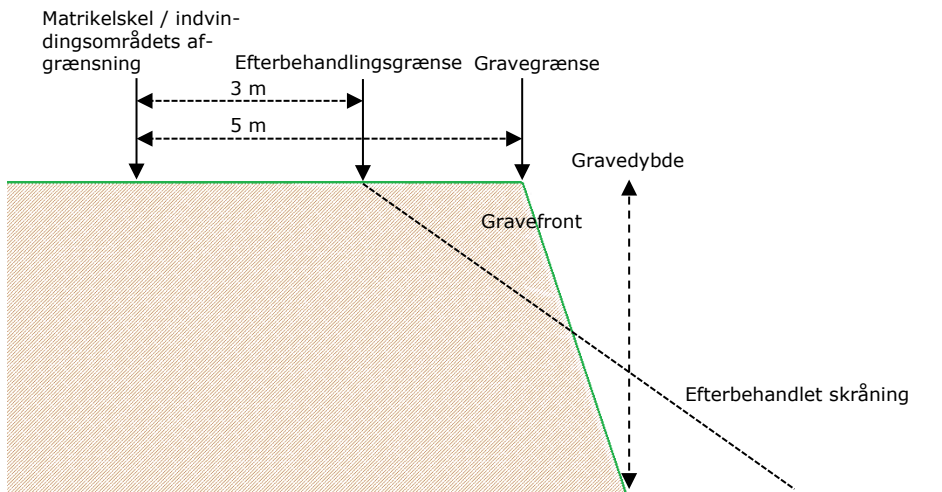
Hedensted Kommune har givet dispensation til midlertidig fjernelse af diget. Der er altså tale om en midlertidig fjernelse, og diget skal reableres i det efter gravningen opståede terræn.

E.4. Graveafstande og periferiskråninger

Graveafstande skal fastsættes i graveplanen for at sikre, at indvinderen ikke uagtsomt kommer til at grave så tæt på indvindingsområdets ydre grænse, at de nødvendige råstoffer til at udføre de planlagte periferiskråninger mangler, eller er skyld i uigenkaldelig påvirkning af beskyttede emner nær grusgraven.

Graveafstande for nærmere angivne strækninger af grusgravens periferiskråninger og for gravning under grundvandsspejlet (GVS), bør tage udgangspunkt i de i ansøgningen angivne gravedybder og koter, men skal i de konkrete situationer tilpasses de virkelige forhold.

For en simpel efterbehandling, hvor der planlægges efterbehandlet ved neddosning, skal gravegrænsen fastlægges som beskrevet på figuren herunder.



Principskitse for efterbehandling ved neddosning

E.5. Vejforhold

Indvinder har oplyst, at udkørsel vil ske til Åløkkevej ad allerede eksisterende overkørsel, etableret i forbindelse med nuværende råstofgrav.

Forhold vedrørende færdsel på offentlig vej og private fællesveje (herunder støj og støv) reguleres af vejmyndighederne i samarbejde med politiet.

E.6. Grave- og efterbehandlingsplan og sikkerhedsstilling

Grave- og efterbehandlingsplanen skal give et overblik over, hvorledes indvindingen tilrettelægges i indvindingsperioden samt hvordan der påtænkes at efterbehandle.

På grund af, at råstofbranchen følger samfundsudviklingen er graveplan og periode kun vejledende, da en eventuel nedgang i væksten i bygge- og anlægsbranchen kan medføre, at indvindingstakten ikke kan overholdes. Efterbehandlingsplanen er ligeledes vejledende, da områdets endelige udseende afhænger meget af, hvordan den lokale forekomst er placeret.

Den overordnede plan for gravning og efterbehandling udarbejdes af ansøger. Graveplanen skal indeholde et kort med angivelse af:

- volde
- jorddepoter
- stationære anlæg
- parkeringsplads for mobile maskiner
- startsted for indvindingen
- opdeling i etaper
- skråningsanlæg

- graveafstande
- indvindingsboringer indenfor 300 m fra indvindingsområdet
- slambassin
- adgangsvej
- interne veje
- bygninger, brovægt og mandskabsvogne

Efterbehandlingsplanen skal tilgodese jordbrugsmæssige interesser, anvise hvorledes vilkårene for efterbehandling forventes efterlevet og indeholde et kort med angivelse af:

- skråningsanlæg
- udlægning af muld
- beplantning
- stier og veje
- bygninger
- søer

Grave- og efterbehandlingsplanens hovedprincip er, at der efterbehandles til jordbrugsmæssige formål og en til flere mindre søer.

Indvinderen skal udarbejde en revideret grave- og efterbehandlingsplan, hvis forholdene ved indvindingen ændres væsentlig.

Beregningen af sikkerhedsstillelsen er foretaget ud fra ansøgningens forslag til grave- og efterbehandlingsplan. Beløbet for sikkerhedsstillelsen er fastsat til 3.600.000 kr.

Sikkerhedsstillelsen kan forventes genberegnet, reduceret eller øget, såfremt forudsætningerne i grave- og efterbehandlingsplanen ændres væsentligt.

E.7. Konklusion

Ud fra en afvejning af ovenstående og de hensyn og interesser der i øvrigt skal varetages gennem råstoflovgivningen, kan Region Midtjylland imødekomme, at indvindingen tillades på de fastsatte vilkår.

F. Grundlag for tilladelsen

F.1. Ansøgningens indhold

- Ansøgningsskema modtaget af Region Midtjylland den 9. december 2017. Yderligere oplysninger er modtaget d. 25-26/2-2019 og 16,20,25/3-2020.
- Ansøgningen angår ejendommen matrikel nr. 6c og 12e Ørum By, Ørum, Hedensted Kommune. Og efter køb af råstofgrav mod syd med overtagelse 1/11-19 indgår matriklerne 5i, 11a og 12a Ørum By, Ørum også i ansøgningen.
- Det ansøgte indvindingsareal udgør ca. 24,8 ha af ejendommen og er vist ovenfor.
- Der søges om tilladelse til en forventet årlig produktion af op til 200.000 m³ sand grus og sten , heraf op til 50.000 m³ under grundvandsspejlet årligt, og derudover 5.000 m³ muld.
- Der søges om tilladelse til gravningen i perioden fra 2018 indtil 2028. Den samlede råstofindvinding forventes afsluttet i ca. kote 15, ca. 10-25 meter under terræn, ca. 5 meter under grundvandsspejlet.
- Følgende typer maskiner og anlæg planlægges benyttet i forbindelse med indvindingen:
 1. 1 gummiged
 2. 1 gravemaskine
 3. 1 tørsorteringsanlæg
 4. 1 tromlevasker
- Det oplyses at der ikke vil foregå knusning i området .
- Der søges om tilladelse til indvinding af vand fra midlertidig grundvandssø etableret til formålet, ikke oplyst hvor stort vandforbrug. Den samlede mængde vand planlægges recirkuleret og anvendt igen efter bundfældning. Den reelt indvundne mængde vil derfor ikke være nævneværdig.
- Det forventede forbrug af drivmidler er angivet til 200 l hydraulikolie og 50.000 l diesellole pr. år.
- Mobilt anlæg – 2000 liter tank.
- Stationært anlæg – 2500 liter tank der placeres i aflukket container.
- Ønskede tilladte driftstidspunkter er angivet til kl. 6-16.30 på hverdage og 5 lørdage om året fra kl. 7-14.
- Der er ikke beregnet støjbidrag. Gravning og maskiner vil efter etableringsfasen være placeret nede i graven, hvor siderne dæmper støjen. Der etableres støjvolde mod naboejendomme. Mod vest er der en del ejendomme, men terrænet yder god beskyttelse idet bebyggelsen ligger 10-15 meter under en stejl skrænt som ikke gennemgraves. Støj menes at kunne overholde Miljøstyrelsens støjkraav.
- Støv – i perioder, hvor der er risiko for støvgener, vil der blive foretaget vanding efter behov.
- Affald – Der foretages service på gummiged og gravemaskine på indvinders værksted. Service på tørsorteringsanlægget foretages på stedet og olieprodukter, oliefiltre m.v. tages med til eget værksted. Husholdningsaffald og jernskrot tages med til indvinders virksomhed i Remmerslund.

- Det oplyses, at der er 2 boringer (DGU.nr. 116.1065, 116.840) indenfor 300 meter.
- Tingbogsattest af 22.11.2017.
- Råstofmaterialerne tilstedeværelse og kvalitet er dokumenteret i form af boringer øst for det ansøgte område – muld 0,2 m, overjord 0-5 m, råstoffer 8-15m.
- Det angives, at kørslen til indvindingsområdet kan ske ad Åløkkevej eller Røde Møllevej – der foreligger ikke en overkørselstilladelse.
- Arealerne planlægges efterbehandlet til jordbrugsmæssige formål med en til flere mindre søer.
- Forslag til grave- og efterbehandlingsplan, dateret 15/9-17, samt revideret forslag, dateret 18/2-19.
- Kortbilag 1 i 1: 25.000 benævnt "Oversigtskort, Højkilde Grusgrav", udført af Asker Geyti, og dateret 15/9-17.
- Kortbilag 2 1: 5.000 benævnt "Højkilde grusgrav, bilag 2", udført af Asker Geyti, og dateret 15/9-17.
- VVM-ansøgning af 15/9-17.
- Ansøger oplyser d. 7. april 2020 at man ønsker at graven udenom det beskyttede dige.

F.2. Høringssvar

Myndigheder, foreninger og øvrige parter

Ansøgningsmaterialet har været sendt i høring hos Hedensted Kommune og VejleMuseerne inden udarbejdelse af udkast til afgørelse om råstofindvinding. Bemærkningerne fra høringen er indgået i udarbejdelse af udkast til afgørelse.

VejleMuseerne

Museets udtalelse:

"Fra selve det ansøgte indvindingsområde (dele af matr. nr. 6c og 12e Ørum By, Ørum) er der ikke på forhånd kendskab til registrerede fund af fortidsminder. På arealerne umiddelbart syd for det ansøgte område har Horsens Museum tidligere udført omfattende undersøgelser af bebyggelse fra bronze- og jernalder, hvor især jernalderbebyggelsen var omfattende og lå meget tæt ved skel til det ansøgte indvindingsområde. Også syd for området er tidligere undersøgt en stenalderbegravelse. Øst for det ansøgte indvindingsområde har ligget en gravhøj, Termanshøj, som var helt bortpløjet inden der blev gravet grus der.

Da en stor del af det ansøgte indvindingsområde har en sådan terrænform, at det har været oplagt for forhistorisk bebyggelse er det museets opfattelse at her foretages en arkæologisk forundersøgelse forud for opstart på råstofindvindingen."

Hedensted Kommunes udtalelse af 12. juni 2018

"Udtalelse vedrørende ansøgning om råstofindvinding i det udlagte graveområde ved Røde Mølle, matr. 6c og 12e Ørum By, Ørum

Hedensted Kommune har fra Region Midtjylland modtaget anmodning om udtalelse og indhentning af tilladelser, i hht. samordningspligten, i forbindelse med råstofindvinding på matr. 6c og 12e Ørum By, Ørum.

Vedrørende indhentning af tilladelser

Gravning under grundvandsspejl

Der søges om gravning under grundvand. I ansøgningen fremgår, at det forventes at indvinde ca. 50.000 m³ sand under grundvandsspejl årligt. Hedensted Kommune giver tilladelse jf. Vandforsyningslovens § 26 stk. 1 til sænkning af grundvandsstanden i forbindelse med gravning under grundvandsspejl.

Vandindvinding fra gravesø til grusvask:

Hedensted Kommune meddeler vandindvindingstilladelse til grusvask jf. Vandforsyningslovens § 20. Inden gravning skal grundejer orienteres om risiko for sænkning af grundvandsspejlet. Der kan klages over kommunens afgørelse, se generel klagevejledning i råstofstilladelsen.

Vilkår i forbindelse med vandindvinding fra gravesø til grusvask:

- Inden graveområdet tages i brug skal grundvandsstanden i vandforsyningsanlæggene på Nørremarksvej 7 pejles. Når området er taget i brug skal indvinder én gang årligt i perioden august-september foretage en pejling, for at se om gravningen har en væsentlig negativ påvirkning på grundvandsstanden. Pejlingen skal foretages på råstofindvinders regning. Resultatet af pejlingen skal sendes til Region Midtjylland og Hedensted Kommune. Pejlingen skal aftales individuelt med grundejer, såfremt grundejeren er indforstået med at pejlingen foretages. Kan der observeres en væsentlig negativ påvirkning, så vandforsyningen på ejendommen ikke kan opretholdes, skal gravearbejdet indstilles eller der skal ydes en rimelig erstatning i form af tilslutning til vandværk.

Natur og diger

Der er ikke naturbeskyttede arealer på de ansøgte matrikler, hvorved der ikke kræves dispensation efter Naturbeskyttelsesloven. Det ansøgte område grænser op til områder, som er beskyttet jf. Naturbeskyttelsesloven – se Hedensted Kommunes udtalelse herunder.

Der ligger et ca. 150 meter langt beskyttet jorddige midt i det ansøgte graveområde. Det kræver en dispensation fra § 29a, stk. 1, jf. § 29j, stk. 2 i Museumsloven at nedlægge diget, som ansøgt. Hedensted Kommune giver dispensation til nedlæggelse af diget, se bilag 1."

Hedensted Kommunes udtalelse

Udtalelse vedr. natur

"Naturbeskyttede arealer

Der er ca. 130 meter til nærmeste beskyttede naturtype, som er vandløb (Rohden Å), beskyttet af Naturbeskyttelseslovens § 3. He-

Hedensted Kommune har vurderet, at der kan være en minimal påvirkning af åen i den periode der graves. Det er kommunens vurdering, at den minimale påvirkning vil være uden betydning for åen. Efter gravearbejdet er slut, vil der ikke være nogen påvirkning af åen. Der er registreret isfugl langs Rohden Å. Isfuglen er tilknyttet vandløbet og vurderes pga. afstanden til graveområdet ikke at blive påvirket af det ansøgte.

Natura 2000

Der er ca. 3,7 km til nærmeste internationale naturbeskyttelsesområde: Natura 2000 område nr. 78 "Skove langs nordsiden af Vejle Fjord", som rummer Habitatområde nr. 67 og Fuglebeskyttelsesområde nr. 45. På grund af afstanden og projektets karakter vurderes projektet ikke at have indflydelse på Natura 2000 områders udpegningsgrundlag.

Bilag IV arter

Hedensted Kommune har ikke registreret bilag IV-arter i området hvor der er ansøgt om råstofgravning. Ejendommen er beliggende inden for udbredelsesområdet for bilag IV arter som markfirben, strandtudse, spidssnudet frø, stor vandsalamander, sydflagermus og odder. Hedensted Kommune vurderer, at projektet ikke vil forringe levevilkårene for dyre- og planterarter omfattet af Habitatdirektivets bilag IV. Detaljeret kendskab til de enkelte arters forekomst i området haves dog ikke.

Reetableringsplan

Da området er udbredelsesområde for strandtudse anbefales det at reetableringen sker uden pålæggelse af muld, og at der etableres lavvandede småsøer. Arealerne omkring de lavvandede søer bør ligge som flade næringsfattige sletter med meget lav bevoksning. Herudover vil det være en fordel for strandtudsens med grove grusede områder og gerne skrænter, som kan skride ned og skabe dynamik. Hvis man vælger at holde sig til den planlagte sø i ansøgningsmaterialet bør den etableres med en hældning ikke stejlere end 1:5 ved brinken.

Vejforhold

I det ansøgningsmateriale Hedensted Kommune har modtaget fremgår, at der er to forslag til adgangsveje. To alternative forslag til adgangsveje har efterfølgende været drøftet, dels mellem kommune og indvinder, og mellem indvinder og Region Midtjylland.

Hvis der i forbindelse med råstofgravningen skal etableres en ny indkørsel/overkørsel til offentlig vej, eller ske en ændring af eksisterende overkørsel, skal det anmeldes til Hedensted Kommune. Ansøgnings-skema kan findes på kommunens hjemmeside. Hedensted Kommune afventer den endelige placering af overkørsel til Åløkkevej 3.

Grundvand

Gravning under grundvandsspejl:

Det ansøgte område ligger uden for Område med særlige drikkevandsinteresser (OSD) og uden for Nitratfølsomt indvindingsområde (NFI), dvs. der i området ikke er særlige drikkevandsinteresser, herunder ingen særlig sårbare områder. Hedensted Kommune har ingen bemærkninger vedr. grundvandsforhold.

Udtalelse vedr. vandværksboringer og enkeltindvindere i området:

Øster Ørum Vandværks boringer ligger i en afstand af ca. 1,2 km mod SØ. Vandværkets indvindingsopland strækker sig mod øst og dermed vurderes der ikke at være forhøjet risiko for at der sker forurening af det grundvandsmagasin, som vandværket indvinder fra. Nørremarksvej 7 (landbrug) er beliggende i en afstand af ca. 200 m fra graveområdet. Ejendommen har egen vandforsyningsboring DGU. Nr. 116.840 og forsyner tillige en nabo Åløkkevej 6. Grundvandsstrømningen ved boring DGU nr. 116.840 går fra øst mod vest og dermed ikke i retning fra graveområde mod ejendommen. Det vurderes derfor ikke at være umiddelbar risiko for at forurening af grundvandet ved graveområdet vil kunne sprede sig til Nørremarksvej 7.

Idet DGU nr. 116.840 er beliggende forholdsvis tæt på graveområdet kan det ikke udelukkes at vandindvinding fra gravesøen kan påvirke vandstanden i boringen, som kun er 7 m dyb og grundvandsspejlet er pejlet til 6,3 m.u.t. Der er på den baggrund risiko for at sænkning af grundvandsspejlet i området kan påvirke denne boring. Der bør derfor foretages pejling af DGU 116.840, og Hedensted Kommune har stillet vilkår om dette i vandindvindingstilladelsen".

Herudover har Hedensted Kommune givet dispensation til midlertidig fjernelse af et beskyttet dige (regionens bemærkning: dispensationen er ikke vedlagt denne tilladelse da ansøger, efter Slots- og Kulturstyrelsens høringssvar, har ønsket at grave udenom det beskyttede dige).

Da ansøgning om råstofgravning pr. 1. november 2019 også omfatter en del af råstofgraven på matr. nr. 5i, 11a og 12 a Ørum By, Ørum har regionen hørt Hedensted Kommune om dette ændrer på udtalelsen. Hedensted Kommune har d. 4. marts 2020 svaret at der ikke er yderligere bemærkninger.

Udkast i høring

Efterfølgende har udkast til afgørelsen været sendt i høring til Hedensted Kommune og parter i perioden 26. marts 2020 til 7. april 2020.

Høringssvar fra Røde Mølle Vej 10 den 7. april 2020:

Regionen har fået en telefonisk henvendelse, hvor lodsejer spurgte ind til, om der ville ske lastilkørsel ud til Røde Møllevej, da dette fremgik af ansøgningens indhold. Samtidig udtrykte han interesse for om gravning under grundvandsspejlet kunne betyde skred over mod Røde Møllevej.

Regionens bemærkning: Der sker kun udkørsel til Åløkkevej og gravning under grundvandsspejl følger de afstande der fremgår af grave- og efterbehandlingsplanen.

Høringssvar fra Hedensted Kommune:

Hedensted Kommune havde ingen bemærkninger ud over at vejafdelingen d. 2. april har gjort opmærksom på at støjvold mod Åløkkevej bør være høj nok af hensyn til trafikanters sikkerhed.

Regionens bemærkning: Der stilles vilkår om støjvold mod Åløkkevej og mellem matriklerne 12a og 6c Ørum By, Ørum, se vilkår 27. Ansøger har desuden d. 7. april 2020 sendt dokumentation til regionen på at eksisterende støjvold er blevet forhøjet.

Høringssvar fra Slots- og Kulturstyrelsen d. 6. april 2020:

"Mange tak for det tilsendte. Slots- og Kulturstyrelsen skal meddele at vi agter at påklage "Dispensation til midlertidig fjernelse af beskyttet dige i forbindelse med råstofindvinding, matr. nr. 12e og 11a, Ørum By, Ørum, Åløkkevej 3, 8722 Hedensted" (bilag D) til Miljø- og Fødevarerklagenævnet.

Vi agter at påklage afgørelsen med følgende begrundelser (listen er ikke nødvendigvis udtømmende):

- Kommunen vurderer at det at området til råstofindvindingsområde udgør en særlig omstændighed. Miljø- Fødevarerklagenævnet har dog i tidligere afgørelser (fx NMK-600-00190) anført: "*Råstofgravning og de samfundsmæssige interesser, der knytter sig hertil, kan indgå med en vis vægt ved vurderingen af, om der gør sig særlige forhold gældende, men det forhold, at et beskyttet dige ligger i et udlagt råstofgraveområde, kan ikke i sig selv begrunde en dispensation fra forbudsbestemmelsen i museumslovens § 29 a.*"
- Kommunen vurderer at "*Hvis diget bevares i sin nuværende terrænkote og den ansøgte udgravning gennemføres, vil diget kunne komme til at fremstå som et meget markant dige udgravet på begge sider, hvilket giver et unaturligt element i landskabet.*". Slots- og Kulturstyrelsen vurderer imidlertid at diget kulturhistoriske værdi kan ikke genskabes et andet sted, eller på et lavere terrænniveau. Dette spørgsmål er også behandlet i klagenævnets afgørelse NMK-600-00190."

Regionens bemærkning: Efter at have talt med ansøger om denne udtalelse fra Slots- og Kulturstyrelsen ændrer ansøger nu ansøgningen til ikke at gælde fjernelse af diget.

Regionen har derfor stillet vilkår om at diget ikke må fjernes uden gyldig dispensation fra Hedensted Kommune (vilkår 23)

Regionens øvrige bemærkninger til høringssvarene kan ses under afsnit E.

G. Offentliggørelse og klagevejledning

Offentliggørelse

Tilladelsen til råstofindvinding vil blive offentliggjort den 8. april 2020 på Region Midtjyllands hjemmeside www.raastoffer.rm.dk.

Klagevejledning

Hvis du ønsker at klage over denne afgørelse, kan du klage til Miljø- og Fødevarerklagenævnet.

Klagen for denne råstoftilladelse skal indgives inden den 6. maj 2020.

Du klager via klageportalen, som du finder via borger.dk eller virk.dk. Du logger på klageportalen med Nem-ID. En klage er indgivet, når den er tilgængelig via klageportalen for myndigheden, der har truffet afgørelsen eller meddelt dispensationen. Denne myndighed benævnes 1. instansen og fremgår under den enkelte afgørelse/dispensation i de efterfølgende afsnit.

Når du klager, skal du betale et gebyr på 900 kr. for borgere og 1.800 kr. for virksomheder, foreninger, organisationer og offentlige myndigheder.

I klageportalen sendes din klage automatisk først til 1. instansen. Hvis 1. instansen fastholder afgørelsen, sender denne klagen videre til behandling i nævnet via klageportalen. Du får besked om videre-sendelsen.

Miljø- og Fødevarerklagenævnet afviser din klage, hvis du sender den uden om klageportalen, medmindre du er blevet fritaget for brug af klageportalen. Hvis du ønsker at blive fritaget for at bruge klageportalen, skal du sende en begrundet anmodning til Miljø- og Fødevarerklagenævnet. Nævnet afgør herefter, om du kan fritages for at bruge klageportalen. Se betingelserne for at blive fritaget på naevnenes-hus.dk.

Klagefrist

Klagefristen udløber 4 uger efter, at afgørelsen er meddelt. Er afgørelsen offentligt bekendtgjort, regnes klagefristen dog altid fra bekendtgørelsen. Hvis klagefristen udløber på en lørdag eller helligdag, forlænges klagefristen til den følgende hverdag.

G.1. Råstofafgørelsen¹⁰

Afgørelsen kan, jf. råstoflovens § 13, påklages til Miljø- og Fødevareklagenævnet (se klagevejledningen ovenfor). Klagen stiles til Miljø- og Fødevareklagenævnet, men indsendes til Region Midtjylland via klageportalen, som videresender klagen til Miljø- og Fødevareklagenævnet.

Rettidig klage har jf. råstoflovens § 16 stk. 8 opsættende virkning for tilladelsen, medmindre Miljø- og Fødevareklagenævnet bestemmer andet.

Klageberettigede

- Adressaten for afgørelsen
- Offentlige myndigheder
- En berørt nationalparkfond oprettet efter lov om nationalparker
- Lokale foreninger og organisationer, som har en væsentlig interesse i afgørelsen
- Landsdækkende foreninger og organisationer, hvis hovedformål er beskyttelse af natur og miljø
- Landsdækkende foreninger og organisationer, som efter deres formål varetager væsentlige rekreative interesser, når afgørelsen berører sådanne interesser
- Enhver med individuel væsentlig interesse i afgørelsen

G.2. Afgørelsen i henhold til miljøvurderingsloven¹¹

Afgørelsen kan for så vidt angår retlige spørgsmål, jf. miljøvurderingslovens kap. 18, påklages til Miljø- og Fødevareklagenævnet (se klagevejledningen ovenfor). Klagen stiles til Miljø- og Fødevareklagenævnet, men indsendes til Region Midtjylland via klageportalen, som videresender klagen til Miljø- og Fødevareklagenævnet.

Rettidig klage efter denne lov har ikke opsættende virkning for tilladelsen, medmindre Miljø- og Fødevareklagenævnet bestemmer andet.

Klageberettigede

- Miljø- og Fødevareministeren
- Enhver med retlig interesse i sagens udfald, herunder et nationalparkfond oprettet efter lov om nationalparker
- Landsdækkende foreninger og organisationer, der som hovedformål har beskyttelse af natur og miljø eller varetagelsen af væsentlige brugerinteresser inden for arealanvendelsen og har

¹⁰ LBK nr. 124 af 26/01/2017 Bekendtgørelse af lov om råstoffer

¹¹ LBK nr. 1225 af 25/10/2018 Bekendtgørelse af lov om miljøvurdering af planer og programmer og af konkrete projekter (VVM)

vedtægter eller love, som dokumenterer deres formål, og som repræsenterer mindst 100 medlemmer

G.3. Afgørelsen i henhold til habitatbekendtgørelsen¹²

Region Midtjyllands vurdering af, at det ansøgte projekt ikke påvirker Natura 2000-områder, og at der derfor ikke skal udføres en konsekvensvurdering, kan påklages efter klagereglerne i råstofloven.

Klagen stiles til Miljø- og Fødevarerklagenævnet, men indsendes til Region Midtjylland via klageportalen, som videresender klagen til Miljø- og Fødevarerklagenævnet med de bemærkninger klagen giver anledning til, jf. råstoflovens regler om klageadgang.

G.4. Afgørelsen i henhold til vandforsyningsloven¹³

Afgørelsen kan, jf. vandforsyningslovens kap. 13, påklages til Miljø- og Fødevarerklagenævnet, se klagevejledningen. Klagen stiles til Miljø- og Fødevarerklagenævnet, men indsendes til Hedensted Kommune via klageportalen, som videresender klagen til Miljø- og Fødevarerklagenævnet.

En klage efter denne lov har ikke opsættende virkning. Der henvises i øvrigt til den generelle klagevejledning.

Klageberettigede

- Afgørelsens adressat
- Enhver, der må antages at have individuel, væsentlig interesse i sagens udfald
- Danmarks Naturfredningsforening, Danmarks Sportsfiskerforbund og Forbrugerrådet kan påklage afgørelser efter § 20 om tilladelse til vandindvinding, afgørelser efter § 21, jf. § 20 om tilladelse til vandindvindingsanlæg og afgørelser efter § 32 om tilbagekaldelse af vandindvindingstilladelser

¹² BEK nr. 1595 af 06/12/2018 Bekendtgørelse om udpegning og administration af internationale naturbeskyttelsesområder samt beskyttelse af visse arter

¹³ LBK nr. 118 af 22/02/2018 Bekendtgørelse af lov om vandforsyning m.v.

H. Orientering

Kopi af afgørelsen samt bilag er i dag sendt til

- Miljøstyrelsen, mst@mst.dk
- VejleMuseerne, e-mailadresse
- Skat, Kontrolafdelingen, myndighed@skat.dk
- Danmarks Naturfredningsforening, dn@dn.dk
- DN Hedensted, hedensted@dn.dk
- Friluftsrådet Søhøjlandet, soehøjlandet@friluftsradet.dk
- Dansk Ornitologisk Forening, natur@dof.dk
- DOF Sydøstjylland, cb@dof-sydostjylland.dk
- Hedensted Kommune e-mailadresse?
- Styrelsen for Patientsikkerhed, trnord@stps.dk
- Danmarks Sportsfiskerforbund, post@sportsfiskerforbundet.dk
- Naboer på :
 - Røde Møllevej 5, 8, 10, 11 og 14
 - Åløkkevej 2, 4, 5, 6, 7 og 8
 - Nørremarksvej 7

I. Bilag

- A. Korttrids over det tilladte indvindingsområde
- B. Screeningsafgørelse
- C. Miljøscreeningsskema