

RAGNERS ENTREPRENØRFIRMA ApS

Gravene 29 1 th.

8800 Viborg

Mail: benny.ragner@mail.dk

**Tilladelse til råstofindvinding på del af matr. nr. 1c og 1p  
Fallesgårde, Dollerup i Viborg Kommune gældende i perioden  
1. maj 2017 til 30. april 2027**

Dato 27. april 2017

Sagsbehandler Leif Pedersen

Miljoe@ru.rm.dk

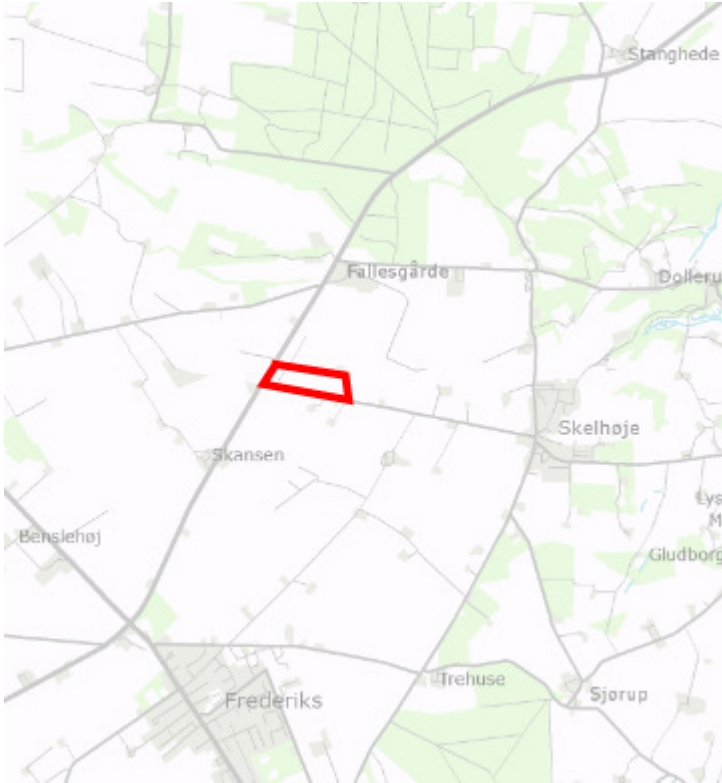
Tel. +4578411348

Sagsnr. 1-50-71-7-16

Side 1



Kort over det ansøgte graveområde



Oversigtskort

<b>Ansøger:</b>	<b>Indvinder:</b>	<b>Ejer:</b>
Ragners Entreprenørfirma Gravene 29 <sup>1.th</sup> 8800 Viborg	BG Stone A/S Industrivej 22 8800 Viborg	Rishøjgård A/S Guldborgvej 12D 8800 Viborg
CVR-nr.: 14383999	CVR-nr.: 29010331	CVR-nr.: 26935288

Venlig hilsen

**Leif Pedersen**

# Tilladelsen til råstofindvinding i perioden indtil 30.april 2027.

## Afgørelse fra Region Midtjylland.

### Råstofloven

På baggrund af det foreliggende materiale, og med hjemmel i råstofloven<sup>1</sup>, giver Region Midtjylland hermed tilladelse til årlig indvinding af 200.000 m<sup>3</sup> sand, grus og sten på de ca. 11 ha der er angivet på vedlagte Bilag Kortrids i 1: 2500 over det ansøgte graveområde..



Tilladelsen gives på vilkår i medfør af råstoflovens § 10.

Side 3

### Planloven – VVM-bestemmelserne

Region Midtjylland har vurderet, at projektet ikke vil påvirke miljøet væsentligt, og afgør derfor, at der ikke skal udarbejdes en VVM-redegørelse<sup>2</sup>.

### Natura 2000 områder

Nærmeste dele af Natura 2000 områderne, Habitatområdet H35, Hald Ege, Stanghede og Dollerup Bakker samt fuglebeskyttelsesområdet F24, Hjarbæk Fjord og Simested Fjord ligger ca. 2 henholdsvis 17 kilometer væk.

Region Midtjylland har vurderet, at projektet ikke kan påvirke nogle af Natura 2000-områderne negativt, og det er derfor besluttet, at der ikke skal foretages konsekvensvurdering for det ansøgte anlægs påvirkning af ovennævnte Natura 2000 områder<sup>3</sup>.

Vurderingen bygger på, at virksomhedens emissioner er reguleret, samt at indvindingen ikke påvirker leve- opholds- eller fourageringsmuligheder for arter på udpegningsgrundlaget væsentligt.

Region Midtjylland har derfor vurderet, at indvindingen ikke vil påvirke bilag IV-arterne væsentligt og der derfor ikke skal foretages en nærmere konsekvensvurdering af indvindingens påvirkning på bilag IV-arterne.

---

<sup>1</sup> Jf. bekendtgørelse nr. 124 af 26. januar 2017 af lov om råstoffer, § 7, stk. 1 og § 8.

<sup>2</sup> Jf. Bekendtgørelse nr. 1440 af 23. november 2016 om vurdering af visse offentlige og private anlægs virkning på miljøet (VVM) i medfør af lov om planlægning

<sup>3</sup> Bekendtgørelse nr. 926 af 27. juni 2016 om udpegning og administration af internationale naturbeskyttelsesområder samt beskyttelse af visse arter, § 7 og 8.

## Vilkår for indvindingen

### Vilkår efter råstofloven

#### **Før indvindingen påbegyndes**

1. Der skal gives meddelelse til Region Midtjylland om indvindingens påbegyndelse.
2. Indvinder skal senest 4 uger før muldafrømning underrette Viborg Museum om datoen for arbejdets iværksættelse, med mindre andet er aftalt med museet.
3. Gravningen og efterbehandlingen skal foregå i overensstemmelse med en grave- og efterbehandlingsplan der er godkendt af Region Midtjylland.  
Den overordnede plan for gravning og efterbehandling udarbejdes af ansøger.
4. Der skal stilles garanti på 2.000.000 kr. for opfyldelse af vilkårene om efterbehandling inden tilladelsen må udnyttes.  
Sikkerhedsstillelsen skal være en ikke tidsbegrænset nominel økonomisk sikkerhed.  
Garantibeløbet kan reguleres af Region Midtjylland såfremt forudsætningerne for beregningen ændres.

#### **Driftstider**

5. Gravemaskiner, transportanlæg og oparbejdningsanlæg må kun være i drift:
  - mandag til fredag kl. 07.00 – 18.00, dog ikke helligdage.
  - lørdage 07.00-14.00, dog ikke helligdage
6. Udlevering og læsning af materialer, herunder kørsel indenfor virksomhedens område må kun foregå i tidsrummet:
  - mandag til fredag kl. 06.00– 18.00, dog ikke helligdage
  - lørdag kl. 07.00– 14.00, dog ikke helligdage.

#### **Kørsel i råstofgraven**

7. Udenfor driftstiden skal adgangsvejen til råstofgraven være afspærret med aflåst bom eller tilsvarende.

#### **Støj**

8. Udsendelse af ekstern støj fra grusgraven med tilhørende maskiner og faste og mobile anlæg skal begrænses. Støjniveauet (det energiækvivalente, korrigerede, A-vægtede lydtryksniveau, Lr) må ved beboelse i nedenstående tidsrum ikke overstige følgende

værdier:

- mandag til fredag kl. 7.00 - 18.00 : 55 dB(A)
- mandag til fredag kl. 06.00 - 07.00 : 40 dB(A)
- lørdag kl. 07.00 - 14.00 : 45 dB(A)

9. I forbindelse med anlægs- og efterbehandlingsperioden accepteres der en periode på 4 uger, hvor der i tidsrummet 7.00-17.00 på hverdage accepteres et støjniveau på 60 dB(A). Arbejdet skal dog tilrettelægges således at støjgener minimeres mest muligt.

10. Virksomheden er forpligtet til at bekoste og lade udføre støjmålinger og støjberegninger efter anmodning fra Region Midtjylland, som er tilsynsmyndighed i forhold til råstofloven. Beslutning om metode og hyppighed af målinger, der maksimalt kan kræves én gang om året, – medmindre forholdene i råstofgraven er ændrede - træffes af Region Midtjylland. Ønskes stærkt støjende anlæg, såsom sorteranlæg og stenknusere, placeret nærmere end 300 meter fra beboelsesejendomme, skal der dog forudgående, eller umiddelbart i forlængelse af idriftsætning fremsendes støjmåling/støjberegning der dokumenterer at støjgrænsen fortsat i denne tilladelse overholdes.

Støjberegninger skal udføres i overensstemmelse med Fælles Nordisk Beregningsmetode. Valg af målemetode/beregningsmetode er afhængig af, hvilken metode der i den aktuelle situation er bedst egnet til at dokumentere, at støjniveauet kan overholdes.

Støjmålinger/støjberegninger skal udføres som angivet i Miljøstyrelsens vejledninger nr. 5/1984 (Ekstern støj fra virksomheder), nr. 5 1993 (Beregning af ekstern støj fra virksomheder) og nr. 6/1984 (Måling af ekstern støj fra virksomheder) og gennemføres under forhold, hvor virksomheden er i fuld drift.

Målingerne/beregningerne skal udføres af et af Miljøstyrelsen akkrediteret firma.

11. Støjende anlæg skal om fornødent støjdæmpes, således at ovennævnte grænseværdier kan overholdes. Støjdæmpningen kan for eksempel ske ved gummibeklædning, indkapsling af maskindele, opsætning af støjskærme eller oplægning af volde mod de nærliggende beboelseshuse.

12. Der oplægges en støjvold langs Karuphøjvej. Volden placeres 5 meter fra vejskel.

### **Lavfrekvent støj, infralyd og vibrationer**

13.

- Driften af virksomheden må ikke medføre, at den målte værdi af råstofgravens bidrag til støjen, målt indendørs i de berørte bygninger, overstiger grænseværdierne, som fremgår af Tabel 3.

Anvendelse	A-vægtet Lydtrykniveau (10-160 Hz), dB	G-vægtet Infralydniveau dB
Beboelsesrum, herunder børneinstitutioner og lignende	20	85
Aften/nat (kl. 18.00-07.00)	25	85
Dag (kl. 07.00-18.00)		
Kontorer, undervisningslokaler og andre lignende støjfølsomme rum	30	85
Øvrige rum i virksomheder	35	90

Tabel 3 – Grænseværdier for lavfrekvent støj og infralyd (dB re 20 Pa).

Grænseværdierne gælder for ækvivalentniveauet over et måletidsrum på 10 minutter, hvor støjen er kraftigst. I tilfælde hvor støjen er impulsagtig reduceres de anførte grænser med 5 dB.

- Driften af råstofgraven må ikke medføre, at der udsendes vibrationer, som overstiger grænseværdierne, jf. Tabel 4, målt som accelerationsniveau indendørs i de berørte bygninger.

Anvendelse	Vægtet accelerationsniveau Law i dB
Boliger i det åbne land (hele døgnet)	75
Børneinstitutioner og lignende	75
Boliger i blandet bolig/erhvervsområde	80
Kontorer, undervisningslokaler og lignende	80
Erhvervsbebyggelse	85

Tabel 4 – Grænseværdier for vibrationer, dB re  $10^{-6}$  m/s<sup>2</sup>.

Grænseværdierne gælder for det maksimale KB-vægtede accelerationsniveau med tidsvægtning S.

Note: For kontorer og tilsvarende lokaler, hvor der foregår følsomme aktiviteter i virksomheder, gælder grænseværdien Law = 80 dB.

- Efterfølgende skal indvinderen på forlangende fra og efter nærmere aftale med Region Midtjylland, fx ved naboklager, lade udføre målinger og beregninger til dokumentation af, at grænseværdierne, jf. tabel 3 og 4, er overholdt. Dokumentation sker ved fremsendelse af skriftlig rapport over målinger og beregninger til Region Midtjylland.

Hvis målinger viser, at den lavfrekvente støj, infralyd eller vibrationer er for store, skal de dæmpes ned. Derefter skal der laves nye målinger, som dokumenterer, at grænseværdierne nu kan overholdes. Der kan maksimalt kræves én måling af hver type pr. kilde pr. år.

- Måling, rapportering og anden dokumentation skal ske i overensstemmelse med de til enhver tid gældende vejledninger fra Miljøstyrelsen på det aktuelle område. Målinger eller beregninger skal udføres af et firma, der er akkrediteret til at udføre "Miljømåling - ekstern støj".

Virksomheden afholder selv alle udgifter i forbindelse med dokumentation af de aktuelle vilkår.

- Grænseværdierne for lavfrekvent støj og infralyd, jf. tabel 3 anses for overholdt, når et konkret måleresultat, uden tillæg eller fradrag for målingens ubestemthed, er lig med eller under den pågældende grænse.

Grænseværdierne for vibrationer, jf. tabel 4, anses for overholdt, når et konkret måleresultat ikke overskrider den pågældende grænse.

## **Støv**

14. Driften må ikke give anledning til væsentlige støvgener uden for virksomheden. Der skal træffes foranstaltninger til hindring af støvdannelse fra interne transportveje, materialebunker og produktionsanlæg. Råstoffer og jorddepoter skal placeres under hensyn til nærliggende beboelsesejendomme.

### **Graveafstande og begrænsninger**

15. Der må ikke inddrages areal herunder afrømmes muld nærmere naboskel og udlagte veje end 5 meter.

16. Der må indvindes over skel, hvis der ligeledes bliver meddelt tilladelse til råstofindvinding på nabomatriklen. Tidspunktet og metode for indvinding over skel skal godkendes af Region Midtjylland.

17. Der må graves til en dybde på 15 meter under eksisterende terræn, dog ikke nærmere end 2 m over grundvandsspejlet.

18. Der må ikke etableres tilløb eller afløb fra gravesøer, eller afledes spildevand og pladsvand uden særskilt tilladelse.

### **Arkæologi**

19. Fremkommer der arkæologiske fund eller anlæg i forbindelse med råstofindvindingen, skal indvindingen i det berørte område omgående standses og anmeldelse foretages til Viborg museum.

### **Bevaring af geologiske profiler**

20. Blotlægges særligt værdifulde geologiske profiler i grusgravens periferi, kan Region Midtjylland i forbindelse med efterbehandlingen forlange disse profiler bevaret, af undervisningsmæssige og videnskabelige grunde.

### **Forebyggelse af jord- og grundvandsforurening**

21. Brændstoftanke med tilhørende slanger og brændstofstudse, olietromler m.v. skal anbringes i aflåselige lukkede containere, bygninger eller lignende, med en indbygget sump, som skal kunne rumme 100 % af brændstoftankens volumen og øvrige olieprodukter, eller have kontrolleret afledning med spildevandstilladelse dertil. Region Midtjylland kan kræve omplacering af brændstoftanke, såfremt placeringen vurderes at indebære en væsentlig risiko for forurening af jord eller grundvand.

22. Der må ikke etableres underjordiske olietanke indenfor graveområdet.

23. Mobile ADR-godkendte IBC-tanke og PUFO-godkendte entreprenørtanke kan midlertidigt placeres nær anvendt ikke-mobilt maskinel, dog under hensyn til, at der ikke må være risiko for påkørsel eller forurening af grundvand ved spild. Mobile tanke skal senest ved arbejdstids ophør placeres udenfor selve gravearealet.

24. Olietankbekendtgørelsen og øvrige krav i tankenes typegodkendelser til indretning, sløjfning, trykprøvning eller anden inspektion, skal til enhver tid være overholdt. Dokumentation herfor skal på forlangende fremvises.

25. Tankning af mobile anlæg og entreprenørtanke, samt reparation og parkering af kørende materiel skal foregå på befæstede arealer.

26. Tankning af langsomt kørende samt svært flytbart materiel placeret indenfor selve gravearealet, hvor befæstning er



uhensigtsmæssig, kan ske under skærpet opsyn, med anden løsning til opsamling af evt. spild (f.eks. spildbakker).

27. De befæstede arealer skal være indrettet således, at spildte væsker ikke løber væk, og være modstandsdygtige overfor olieprodukter.

28. Udendørs spildbakker eller gruber skal tømmes, således at regnvand i bunden maksimalt udgør 10 % af spildbakken eller grubens volumen.

29. Olie eller kemikaliespild skal opsamles/bortgraves med det samme, og håndteres som forurenede jord.

30. Alt materiel skal regelmæssigt inspiceres for olie- og kemikaliespild, og eventuelle utætheder skal øjeblikkeligt afhjælpes og repareret.

31. Dieselmotorer i anlæg skal være placeret over spildbakker, i container eller over et impermeabelt befæstet areal med en tæt oliebestandig overflade, hvorfra der ikke kan ske spild af forurenende materialer til jord eller grundvand.

32. Der må ikke benyttes eller oplagres kemikalier i råstofgraven, f.eks. til at bekæmpe planter, eller lignende stoffer, som kan indebære risiko for forurening af jord og grundvand.

### **Affaldshåndtering**

33. Indvinderen har ansvar for, at der ikke - hverken midlertidigt eller varigt - henlægges affald af nogen slags, samt for at eventuelt henkastet affald straks fjernes.

34. Olieaffald (spildolie, olieholdige klude mv.), og andet farligt affald skal opsamles, kildesorteres og i øvrigt håndteres i overensstemmelse med Viborg kommunes Regulativ for Erhvervsaffald.

### **Andre aktiviteter**

35. Maskiner og andre driftsanlæg, som ikke længere finder anvendelse i råstofindvindingen, skal senest indenfor 1 år efter ophørt anvendelse bortskaffes fra råstofgraven.

36. Råstofgraven må ikke benyttes til lager, bearbejdning eller salgssted for andet, end de i denne råstofgrav indvundne materialer. Råstofmyndigheden kan dog dispensere herfor, såfremt der foreligger redegørelse for, at aktiviteten kan finde sted, uden at bryde de i tilladelsen stillede vilkår for indvindingen eller udskyde efterbehandlingstidspunktet. Tilsvarende kan der dispenseres,

såfremt der foreligger en tilladelse/godkendelse til aktiviteterne efter miljøbeskyttelsesloven og planloven.

### **Efterbehandling**

37. Efterbehandlingen skal være afsluttet hurtigst muligt og senest 1 år efter indvindingens ophør.

38. Der skal efterbehandles til jordbrugsmæssig drift i overensstemmelse med en efterbehandlingsplan godkendt af Region Midtjylland.

39. Ved efterbehandlingen skal afstanden fra graveområdets ydre grænse være mindst 2m.

40. Fremgår det af en godkendt efterbehandlingsplan, kan der efterbehandles med bevarelse af stejle enkeltekrænter til konkrete naturformål, såfremt Region Midtjylland vurderer at planen i tilstrækkelig grad, kan fremvise en løsning for sikker færdsel i området, og planen ikke medfører væsentlig negativ påvirkning af de landskabelige hensyn.

41. Behandlingsanlæggene og dertil knyttede installationer, herunder eventuelle støbte fundamenter eller lignende, samt gravemaskiner, redskaber, bygninger og skure skal være fjernet senest ½ år efter indvindingens ophør.

42. Hvis der bliver indledt råstofudnyttelse på tilstødende ejendomme, kan der efter nærmere aftale af landskabelige hensyn foretages en bortgravning eller udjævning og planering af de berørte skel. Der skal i givet fald fastsættes nærmere herom i grave- og efterbehandlingsplanen.

## **Generelle bestemmelser**

### **Gyldighed og tilbagekaldelse**

Råstofindvinding må ikke påbegyndes før klagefristen er udløbet. Hvis der indkommer en klage får, ansøger besked og gravningen må ikke startes, før en endelig afgørelse er truffet, med mindre klagemyndigheden bestemmer andet.

Råstoftilladelsen bortfalder, hvis den ikke udnyttes inden 3 år efter, at den er meddelt, eller ikke har været udnyttet i 3 på hinanden følgende år, med mindre andet fremgår af tilladelsens vilkår.

Råstoftilladelsen kan tilbagekaldes af Region Midtjylland, i tilfælde af grov eller gentagen overtrædelse af vilkårene, som beskrevet i råstoflovens § 11.

## **Tinglysning af deklaration om efterbehandling**

Når afgørelsen er endelig, tinglyser Region Midtjylland på ejendommen en deklaration om efterbehandlingsvilkårene. Afgiften for tinglysningen er for tiden 1.660 kr. I henhold til § 10, stk. 6 i lov om råstoffer skal tinglysningsgebyret betales af ejendommens ejer, men opkræves hos ansøger. Afgiften vil blive opkrævet når tinglysningen er sket.

Sikkerhedsstillelsen frigives først, når den i grave- og efterbehandlingsplanen beskrevne efterbehandling er udført og godkendt af Region Midtjylland. Delvis frigivelse kan ske ved godkendelse af efterbehandlingen på delarealer.

## **Tilsyn og besigtigelse**

Region Midtjylland fører tilsyn med indvindingen og foretager besigtigelse af arealet for blandt andet at påse, at tilladelsen og vilkårene overholdes. Tilsynet har uden retskendelse adgang til offentlige og private ejendomme for at foretage dette tilsyn, og politiet yder om nødvendigt bistand til at gennemføre dette. Ved eftersyn af erhvervsvirksomheder skal den ansvarlige indvinder give myndigheden de fornødne oplysninger, vejledning og hjælp, jf. råstoflovens § 32 og 32a.

Tilsynsmyndigheden skal foranledige et ulovligt forhold lovliggjort, medmindre forholdet har underordnet betydning. Region Midtjylland kan meddele påbud om, at et ulovligt forhold skal lovliggøres inden for en nærmere fastsat frist jf. råstoflovens § 33.

Det påhviler den til enhver tid værende ejer eller bruger af en ejendom eller indvindingsmateriel at berigtige et ulovligt forhold.

Region Midtjylland kan umiddelbart lade foretage hvad der er nødvendigt på ejerens og indvinderens bekostning, hvis et påbud om at lovliggøre et ulovligt forhold ikke efterkommes rettidigt, jf. råstoflovens § 33.

Tilsynsmyndigheden kan påbyde den ansvarlige for indvindingen, at foretage prøveudtagning, analyser og målinger af råstoffer, der indvindes, af stoffer der udsendes til omgivelserne, og af støj og rystelser m.m. jf. råstoflovens § 32a.

## **Indberetning af indvunden mængde**

Der skal hvert år gives oplysninger til Region Midtjylland om arten og mængden af de råstoffer, der indvindes i hver råstofgrav, samt om anvendelsen heraf. Indberetningen skal ske via den digitale løsning der henvises til af regionen. Region Midtjylland videresender indberetningen til Danmarks Statistik.

## **Arkæologi**

Bygherre/entreprenør har altid mulighed for at indhente det arkæologisk ansvarlige museums udtalelse forud for jordarbejder, jf. museumslovens § 25. Herved gives de bedste muligheder for at undgå standsning af anlægsarbejdet og udgifter til arkæologisk undersøgelse jf. museumslovens § 27.

Hvis museet i sin udtalelse skønner, at der på arealet ikke findes væsentlige arkæologiske bevaringsinteresser, så vil evt. udgifter til nødvendig arkæologisk undersøgelse kunne betales af Kulturministeren jf. museumslovens § 27.

En udtalelse fritager ikke bygherre/entreprenør fra forpligtelsen til at standse anlægsarbejdet og underrette museet, hvis arkæologiske levn påtræffes, men fritager ham/hende for udgifterne til en undersøgelse.

### **Fredning og beskyttelse af visse dyre - og plantearter**

Af bekendtgørelsen om fredning af visse dyre - og plantearter m.v.<sup>4</sup>, fremgår det, at i perioden:

- 1. april – 31. august må digesvalereeder ikke ødelægges.

En række arter er desuden beskyttet jf. Habitatbekendtgørelsen.

Disse "Bilag IV arter" er beskyttede overalt hvor de forekommer.

Bestemmelsen beskytter de steder, hvor dyrene yngler og opholder sig for eksempelvis at overvintre. Det kan være hule træer, hvor flagermus opholder sig eller ynglevandhuller for padder.

Aktiviteter, som kan forringe den økologiske funktionalitet af arternes ynglelokalitet eller levested, må ikke iværksættes.

Hvis der konstateres tilstedeværelse af bilag IV-arter kan det medføre, at gennemførelsen af en hidtil planlagt efterbehandling, ikke lovligt kan udføres uden særlige hensyn.

Følgende arter kan eksempelvis tænkes at forekomme i forbindelse med råstofgrave:

- Spidssnudet frø
- Stor vandsalamander
- Småflagermus
- Markfirben
- Strandtudse

Styrelsen for Vand- og Naturforvaltning er myndighed for beskyttelse af indvandrede bilag IV-arter.

Region Midtjylland har vurderet, at der ikke på tilladelsestidspunktet er bilag IV-arter på arealet, som påvirkes af tilladelsen.

### **Underretning ved konkurs, overdragelse af rettighed mv.**

I tilfælde af indvindingsvirksomhedens konkurs, betalingsstandsning m.v., er såvel ejendommens ejer, som den der driver indvindingsvirksomheden, forpligtet til straks at underrette tilsynsmyndigheden.

---

<sup>4</sup> Bekendtgørelse nr. 867 af 27. juni 2016.

Ønsker man at overdrage indvindingstilladelsen til en anden, skal dette i god tid forinden anmeldes til Region Midtjylland, vedlagt en underskrevet erklæring af den nye indvinder, der fastslår, at man er bekendt med alle tilladelser, vilkår, aftaler mv. og er indforstået med, at man overtager alle forpligtelser.

Der skal desuden vedlægges underskrift fra ejendommens ejer, med dokumentation for at denne er indforstået med indvinderskiftet.

Der skal stilles sikkerhed fra den nye indvinder, og Region Midtjylland kan kræve en ny grave-/efterbehandlingsplan udarbejdet og indsendt til godkendelse.

### **Råstofafgift**

Råstofindvinderen er forpligtet til at betale råstofafgift.

Det skal bemærkes, at erhvervsmæssig indvinding af råstoffer, skal registreres ved skat, myndighed@skat.dk.

Region Midtjylland giver meddelelse til SKAT ved at sende en kopi af tilladelsen.

### **Ændringer af vilkår**

Region Midtjylland kan fastsætte yderligere vilkår, eller foretage ændringer af allerede stillede vilkår, hvis det på et senere tidspunkt måtte vise sig nødvendigt af hensyn til opfyldelsen af råstoflovens formålsbestemmelser.

Vilkår kan i øvrigt revideres for at forbedre tilladelsesindehaverens egenkontrol eller opnå et mere hensigtsmæssigt tilsyn.

Eventuelle nye vilkår, eller ændringer af eksisterende vilkår vil dog kun blive aktuelt, såfremt der er tale om ændrede forudsætninger i forhold til grundlaget for denne afgørelse.

## Grundlag for tilladelsen

### Ansøgningens indhold

- Ansøgningsskema modtaget af Region Midtjylland den 20. juni 2014, samt aftale om udsættelse af sagsbehandling indtil videre
- Ansøgningen angår ejendommen matrikel nr. 1c og 1p Fallesgårde, Dollerup, Viborg Kommune som udgør totalt 33 ha.



- Det ansøgte indvindingsareal udgør 11 ha af ejendommen, og er vist ovenfor.
- Der søges om tilladelse til en forventet årlig produktion af 200.000 m<sup>3</sup> sand grus og sten.
- Der søges om tilladelse til gravningen i perioden fra 1. maj 2017 indtil 30.april 2027. Den samlede råstofindvinding forventes afsluttet ca. 15 meter under terræn, ca. 2 meter over/under grundvandsspejlet.
- Der er tale om en udvidelse af en igangværende råstofindvinding på ejendommen
- Følgende typer maskiner og anlæg planlægges benyttet i forbindelse med indvindingen:
  1. 3 gummihjulslæssere
  2. rystesorteringsanlæg
  3. stenknuser
  4. Powerscreen
- Der bruges vand til grusvask fra en midlertidig grundvandssø etableret til formålet. Vandet recirkuleres og anvendes igen efter bundfældning. Den reelt indvundne mængde vil derfor ikke være nævneværdig.
- De forventede forbrug af drivmidler er angivet til 155.000 liter pr. år. Der tankes fra tanke, placeret i containere.
- Ønskede tilladte driftstidspunkter er angivet til 7-18 mandag til fredag og 7-14 om lørdagen, dog for udlevering og læsning mandag-fredag fra kl. 6.
- Forventet støjniveau angives til 55 dBA ved nærmeste bolig. Der planlægges støjdæmpende foranstaltninger i form af placering af anlæg og jordvolde.

- Affald i form af husholdningsaffald opbevares i container som tømmes regelmæssigt.
- Spildolie i forbindelse med service af maskiner, medtages af montører.
- Det oplyses, at der er 1 boring til grusvask indenfor 300 meter.
- Det angives, at kørslen til indvindingsområdet sker ad Karuphøjvej med overkørsel til Karuphøjvej.
- Arealerne planlægges efterbehandlet til jordbrugsmæssige formål.
- Forslag til grave- og efterbehandlingsplan, (dateret 6.juni 2013, udarbejdet af Ragners grusleje)
- Kortbilag 1:3.000 benævnt "graveplan".
- VVM-anmeldelse af 20.juni 2014

## Udtalelser

### **Viborg Museum den 29. februar 2016**

**Foreløbig udtalelse i henhold til museumslovens §§ 25-27 vedr. arkæologiske interesser i forbindelse med råstofindvinding på del af matrikel 1p og 1c Fallesgårde, Dollerup**

Viborg Museums j. nr.: VSM 09249 Fallesgårde

Region Midt j. nr.: 1 – 50 – 71 - 7 - 16

Viborg Museum har fra Region Midtjylland modtaget en forespørgsel ang. arkæologiske interesser i forbindelse med udvinding af råstoffer på den sydlige del af matrikel 1p samt matrikel 1c, Fallesgårde, Dollerup. Museet fremsender hermed sin udtalelse for det berørte areal.

Det er museets vurdering, at der er risiko for forekomst af ukendte fortidsminder i området, der berøres af ovennævnte anlægsarbejde.

For at afklare, om der faktisk er væsentlige fortidsminder i området, er det nødvendigt at foretage en arkæologisk forundersøgelse (prøvegravning).

En juridisk bindende udtalelse i henhold til museumslovens § 25 kan derfor kun fremsendes, såfremt museet får mulighed for at foretage en forundersøgelse af det berørte areal.

### **Partshøring.**

Udkast til tilladelse har været sendt i partshøring ved advokat Birgitte Fobian Rolighed, som repræsenterer beboerne på Karuphøjvej 13 og 15, 7470 Karup. Der er indkommet partsindlæg, se bilag C.

Partsindlæggene drejer sig om følgende forhold:

#### Karuphøjvej 13.

1. Region Midtjylland skal afslå Ragners Entreprenørfirma ApS's ansøgning om råstofindvinding
2. Region Midtjylland skal pålægge ansøger at erstatte værditabet, subsidiært ekspropriere ejendommen, jf. Råstoflovens § 27.
3. Såfremt Regionen ikke kan imødekomme vilkåret om erstatning, skal regionen ekspropriere ejendommen efter Råstoflovens § 27.

## Region Midtjyllands bemærkninger til partsindlægget.

1. Region Midtjylland kan ikke afslå Ragners Entreprenørfirma ApS's ansøgning, da det ansøgte område er beliggende i et område, der er udlagt til råstofindvinding i Råstofplan 2016. I et udlagt område kan ansøger forvente at få en gravetilladelse på vilkår, der afvejer de hensyn, der er omfattet af Råstoflovens § 3.

I tilladelsen er der fastsat vilkår om støv og støj. Støjgrænserne følger Miljøstyrelsens vejledning nr. 5 fra 1984.

Det er Regionens vurdering, at de vejledende støjgrænser, som er fastsat i vilkår 8 og 9, kan overholdes.

Det bemærkes, at det eksisterende oparbejdningsanlæg ligger ca. 500 meter fra boligen, samt at anlægget er omkranset af støjvolde. Dette oparbejdningsanlæg flyttes ikke i forbindelse med denne tilladelse. Indvindingen vil finde sted fra nord mod syd i en dybde af ca. 15 meter under terræn hvilket betyder, at gravefronten vil have en støjdæmpende virkning. Endvidere foretages indvindingen med en gummihjulslæsser og materialerne transporteres via transportbånd til oparbejdningsanlægget.

Parterne oplyser, at indvindingen vil foregå ca. 8 meter fra ejendommen Karuphøjvej 13. Dertil bemærkes, at afstanden fra beboelsen på Karuphøjvej 13 til selve indvindingsområdet, i indvindingens sidste fase, vil være på mindst omkring 20 meter. Den offentlige vej, Karuphøjvej, er ca. 7 meter bred. Dertil skal lægges en afstand på 5 meter fra vejskel, hvor der ikke må graves, og endelig er der vilkår om en støjvold, som vil have en anslået bundbredde på ca. 8 meter.

Region Midtjylland finder derfor ikke, at der er forhold, der gør at ansøgningen skal afslås.

2. Region Midtjylland finder ikke, at der i råstofloven er hjemmel til at stille vilkår om, at erstatte et eventuelt værditab på naboejendomme.

3. Udnyttelse af råstoflovens § 27 forudsætter, at en ekspropriation vil være af væsentlig betydning for at realisere en planlægning til fremme af de formål, der er nævnt i råstoflovens § 1. Der er ikke udarbejdet en sådan planlægning, og Region Midtjylland finder, at der ikke er grundlag for at bringe råstoflovens § 27 i anvendelse i nærværende sag.

Karuphøjvej 15.



1. Region Midtjylland skal afslå Ragners Entreprenørfirma ApS's ansøgning om råstofindvinding

2. Region Midtjyllands tilladelse skal indeholde vilkår om beplantning, graveafstand, begrænsning af driftstiden, herunder særligt i sommerperioden og grænseværdier for støj og rystelser, jf. Råstoflovens § 10, samt vilkår om erstatning.

3. Såfremt Regionen ikke kan imødekomme vilkåret om erstatning, skal regionen ekspropriere ejendommen efter Råstoflovens § 27

Region Midtjylland bemærkninger til partsindlægget.

1. Region Midtjylland kan ikke afslå Ragners Entreprenørfirma ApS's ansøgning, da det ansøgte område er beliggende i et område, der er udlagt til råstofindvinding i Råstofplan 2016. I et udlagt område kan ansøger forvente at få en gravetilladelse på vilkår, der afvejer de hensyn, der er omfattet af Råstoflovens § 3.

2. I tilladelsen er der fastsat vilkår om støv, støj samt graveafstande og driftstider. Støjgrænserne følger Miljøstyrelsens vejledning nr. 5 fra 1984.

Det er Regionens vurdering, at de vejledende støjgrænser, som er fastsat i vilkår 8 og 9, kan overholdes.

Det bemærkes, at det eksisterende oparbejdningsanlæg ligger ca. 500 meter fra boligen, samt at anlægget er omkranset af støjvolde. Dette oparbejdningsanlæg flyttes ikke i forbindelse med denne tilladelse. Indvindingen vil finde sted fra nord mod syd i en dybde af ca. 15 meter under terræn hvilket betyder, at gravefronten vil have en støjdæmpende virkning. Endvidere foretages indvindingen med en gummihjulslæsser og materialerne transporteres via transportbånd til oparbejdningsanlægget.

Parterne oplyser, at indvindingen vil foregå ca. 8 meter fra ejendommen Karuphøjvej 15. Dertil bemærkes, at afstanden fra beboelsen på Karuphøjvej 15 til den offentlige vej, Karuphøjvej, er ca. 100 meter. I indvindingens sidste fase, vil afstanden fra beboelsen være ca. 125 meter, idet beboelsen ligger ca. 100 meter fra den offentlige vej Karuphøjvej, som er ca. 7 meter bred. Dertil skal lægges en afstand på 5 meter fra vejskel, hvor der ikke må graves, og endelig er der vilkår om en støjvold, som vil have en anslået bundbredde på ca. 8 meter.

Driftstiden i råstofgraven er fastsat ud fra støjgrænserne på 55 dB(A) i perioden 7-18 på hverdage og 7-14 på lørdage. I tidsrummet 6-7 på hverdage må der kun ske udlevering af materialer. Der er ikke belæg

for at indskrænke driftstiden, heller ikke i sommerperioden, så længe de vejledende støjgrænser bliver overholdt.

Det kræves, at tilladelsen skal indeholde et vilkår om beplantning af arealet mellem ejendommen Karuphøjvej 15 og indvindingsarealet med det formål at reducere støv- og støjbelastningen. Ifølge graveplanen vil indvindingen på det ansøgte areal blive afsluttet i løbet af 2 år og arealet skal efterbehandles til landbrug. Det vil medføre, at beplantningen skal fjernes igen inden beplantningen har en størrelse og tæthed, der medfører, at den ønskede dæmpningseffekt vil være opnået.

Der er et ønske om begrænsning af driftstiden til perioden 8.00-16.30 og en yderligere begrænsning i sommerperioden bl.a. på grund af de forøgede støvgener fra de tørre grusveje. Hertil bemærker Region Midtjylland, at Karuphøjvej er en offentlig vej, og at klager om trafikale forhold derfor skal rettes til Viborg Kommune som er vejmyndighed.

Der er fastsat vilkår for støv(nr. 14) og vibrationer (nr. 13).

Udkørslen fra råstofgraven er beliggende ca. 400 meter fra indkørslen til Karuphøjvej 15. Råstoftransporterne vil hovedsageligt foregå ad Herningvej, som er en hovedvej, der ligger ca. 100 meter fra råstofgravens udkørsel. Denne placering af udkørslen er et krav fra vejmyndighedernes side.

Region Midtjylland har ikke hjemmel til at stille vilkår om erstatning af et eventuelt værditab på naboejendomme.

3. Udnyttelse af råstoflovens § 27 forudsætter, at en ekspropriation vil være af væsentlig betydning for at realisere en planlægning til fremme af de formål, der er nævnt i råstoflovens § 1. Der er ikke udarbejdet en sådan planlægning, og Region Midtjylland finder, at der ikke er grundlag for at bringe råstoflovens § 27 i anvendelse i nærværende sag.

## Region Midtjyllands bemærkninger

### Råstofplan

Det ansøgte indvindingsareal er beliggende i Råstofgraveområde Skelhøje Nord, udpeget i Råstofplan 2016 for Region Midtjylland, og er reserveret til indvinding af sand, sten og grus.

Råstofindvinding kan som udgangspunkt kun finde sted inden for de udlagte Råstofgraveområder. Inden for graveområderne kan det derfor forventes, at der på visse vilkår vil blive givet tilladelse til indvinding af råstoffer, når der er behov for materialerne. Indvinding af råstoffer skal foregå på en bæredygtig måde. Når en råstofgrav er åbnet, bør forekomsten i det pågældende areal udnyttes fuldt ud, med mindre der er særlige forhold, som forhindrer dette eller taler afgørende imod det. Råstofgraveområdet er ved udlægget i 2012 miljøvurderet i henhold til Lov om Miljøvurdering. Det er i den forbindelse konkluderet, at der ikke er væsentlige interessekonflikter som ikke kan forebygges eller afbødes ved sagsbehandling og vilkårsstillelse i forbindelse med en konkret råstofansøgning.

## Kommuneplan

Råstofplanens arealreservationer og retningslinjer er indarbejdet i Kommuneplan 2013-2025 for Viborg Kommune. Det følgende af kommuneplanens retningslinjer er medinddraget som grundlag for regionens vægtning efter råstofloven:

- Skovrejsningsområder - ønsket/uønsket.
- Osd/od/nfi
- Specifik geologisk bevaringsværdi
- Særlig værdifuldt landbrugsområde

## Lokalplan

Der er ikke vedtaget lokalplan for området.

## Vandforsyningsforhold

Arealet ligger i Område med Særlige Drikkevandsinteresser, OSD, og der er ingen vandværker, hvis vandindvindingsopland strækker sig ind under det ansøgte areal.

Det ansøgte vurderes ikke at indebære en væsentlig risiko for forurening af konkrete drikkevandsforsyninger eller de overordnede drikkevandsinteresser, men til generel sikring af jord og grundvand stilles der dog forebyggende vilkår mod forurening, herunder håndtering af olie, kemikalier og affald.

## Naturbeskyttelse

Indvindingen vurderes at have en neutral virkning i forhold til påvirkning af naturinteresser.

Indvindingen vurderes, hverken at kunne påvirke nærmeste § 3 område (registreret hede og overdrev ca. 900 meter mod nordvest) eller Natura 2000 områderne ca. 2 kilometer mod øst.

Region Midtjylland har ikke kendskab til at det findes, og det er vurderet, at der på arealet, ikke er levested eller rasteområde

for arter, der er omfattet af bilag IV i habitatdirektivet, som kan beskadiges.

Selve gravearbejdet og efterbehandlingen kræver ikke dispensation i henhold til naturbeskyttelsesloven.

## Miljømæssige forhold

### Støj

Miljøstyrelsen er af den principielle opfattelse, at vilkår om støj fra grusgrave bør fastsættes med udgangspunkt i Vejledning fra Miljøstyrelsen nr. 5/1984, "Ekstern støj fra virksomheder", områdetype 3 - "Blandet bolig- og erhvervsbebyggelse, centerområder".

Støjniveauet målt som, det energi-ækvivalente, korrigerede A-vægtede lydtryksniveau  $L_r$ , bør derfor således ved **beboelse** (ved spredt bebyggelse i det åbne land, regnes dette som 15 meters afstand af beboelsesejendomme, i boligområder som alle opholdsarealer indenfor området) i nedenstående tidsrum ikke overstige:

#### Mandag til fredag

- 55 dB(A) i tidsrummet fra kl. 07.00 - 18.00,
- 45 dB(A) i tidsrummet fra kl. 18.00 - 22.00
- 40 dB(A) i tidsrummet fra kl. 22.00 - 07.00

#### Lørdag

- 55 dB(A) i tidsrummet kl. 07.00 - 14.00.
- 45 dB(A) i tidsrummet kl. 14.00 - 22.00.
- 40 dB(A) i tidsrummet kl. 22.00 - 07.00.

#### Søn- og helligdage

- 40 dB(A) hele døgnet.

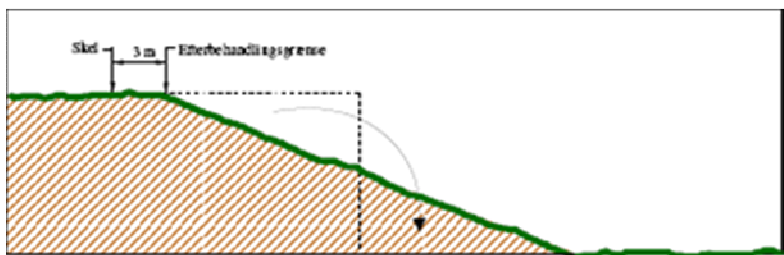
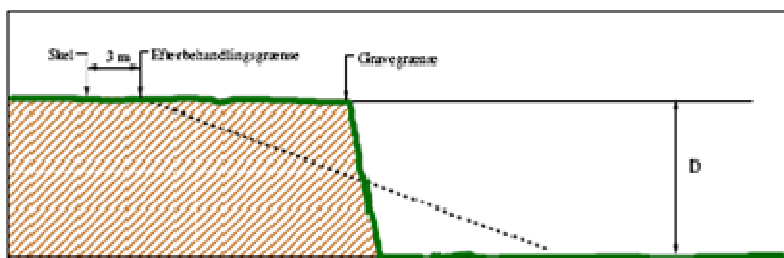
På baggrund af ansøgningen, herunder oplysninger om anlæg der planlægges benyttet er den tilladte driftstid fastsat til hverdage 7:00-18:00 for alle anlæg, dog med mulighed for udlevering og læsning, herunder kørsel på virksomhedens område fra kl. 6:00.

### Graveafstande og periferiskråninger

Graveafstande skal fastsættes i graveplanen for at sikre, at indvinderen ikke uagtsomt kommer til at grave så tæt på graveområdets ydre grænse, at de nødvendige råstoffer til at udføre de planlagte periferiskråninger mangler, eller er skyld i uigenkaldelig påvirkning af beskyttede emner nær grusgraven.

Graveafstande for nærmere angivne strækninger af grusgravens periferiskråninger og for gravning under grundvandsspejlet (GVS), bør tage udgangspunkt i de i ansøgningen angivne gravedybder og koter, men skal i de konkrete situationer tilpasses de virkelige forhold.

For en simpel efterbehandling, hvor der planlægges efterbehandlet ved neddosning, skal gravegrænsen fastlægges som beskrevet på figurene herunder.



### **Andre forhold**

Der er foretaget bred konfliktsøgning af forhold ved og i nærheden af det ansøgte areal. Oplysninger fra VVM-anmeldelsen og hørings svar er desuden indgået i sagsbehandlingen.

Der er ud over de ovenfor nævnte, ikke konstateret yderligere forhold der giver anledning til særlige bemærkninger eller tillægges afgørende vægt i afvejningen efter råstofloven.

Der er kommenteret på enkelte af forholdene i forbindelse med VVM-screeningen, se bilag VVM-Screening.

### **Intern trafik**

Den interne trafik, som er det eneste der kan reguleres igennem råstofloven, reguleres i henhold til potentielle gener fra støv og støj, ved at fastlægge vilkår om driftstider og vilkår om overholdelse og fastsættelse af støjgrænser.

### **Vejforhold**

Der planlægges udkørsel til Karuphøjvej.

Forhold vedrørende færdsel på offentlig vej (herunder støj og støv) reguleres af vejmyndighederne i samarbejde med politiet.

## Forslag til grave- og efterbehandlingsplan

Grave- og efterbehandlingsplanen skal give et overblik over hvorledes indvindingen tilrettelægges i indvindingsperioden samt hvordan der påtænkes at efterbehandle.

Nærværende efterbehandlingsplans hovedprincip er, at der efterbehandles til jordbrugsmæssig drift

Indvinderen skal udarbejde en revideret grave- og efterbehandlingsplan, hvis forholdene ved indvindingen er væsentlig ændret. Her bør beregningen af sikkerhedsstillelsen beskrives eks. efterbehandles efter etaper m.m.

## VVM - Vurdering af Virkning på Miljøet

Råstofindvinding hører under planlovens regler om VVM-pligt<sup>5</sup>. Det ansøgte har ikke et omfang der medfører VVM-pligt efter VVM-bekendtgørelsens bilag 1. Råstofindvinding fra åbne brud er opført under bekendtgørelsens<sup>5</sup> bilag 2, kapitel 2a, hvorfor det skal vurderes om indvindingen kan have væsentlig indvirkning på miljøet, på baggrund af en vvm-anmeldelse. Region Midtjylland har på baggrund af den indsendte vvm-anmeldelse, udført en såkaldt screening. Screeningen sammenstiller den nødvendige viden til afgørelse af, hvorvidt et givent anlæg er VVM-pligtigt.

Screeningen har fastslået, at anlæggets art, dimension og placering ikke danner grundlag for udarbejdelse af en VVM-redegørelse.

## Konklusion

Ud fra en afvejning af ovenstående og de hensyn og interesser der i øvrigt skal varetages gennem råstoflovgivningen, kan Region Midtjylland imødekomme, at indvindingen tillades på de fastsatte vilkår.

## Offentliggørelse og klagevejledning

Tilladelsen til råstofindvinding vil blive offentliggjort **27.april 2017** på Region Midtjyllands hjemmeside [www.raastoffer.rm.dk](http://www.raastoffer.rm.dk).

Klagefristen for denne råstofftilladelse er den **26. maj 2017**.

Hvis du ønsker at klage over denne afgørelse, kan du klage til Miljø- og Fødevareklagenævnet. Du klager via Klageportalen, som du finder et link til på forsiden af [nmkn.dk](http://nmkn.dk). Klageportalen ligger på [borger.dk](http://borger.dk)

---

<sup>5</sup> Jf. Bekendtgørelse nr. 1440 af 23. november 2016 om vurdering af visse offentlige og private anlægs virkning på miljøet (VVM) i medfør af lov om planlægning.

og virk.dk.

Du logger på borger.dk eller virk.dk, ligesom du plejer, typisk med NEM-ID.

Klagen sendes gennem Klageportalen til den myndighed, der har truffet afgørelsen. En klage er indgivet, når den er tilgængelig for myndigheden i Klageportalen. Når du klager, skal du betale et gebyr på kr. 900. Du betaler gebyret med betalingskort i Klageportalen.

Miljø- og Fødevareklagenævnet skal som udgangspunkt afvise en klage, der kommer uden om Klageportalen, hvis der ikke er særlige grunde til det. Hvis du ønsker at blive fritaget for at bruge Klageportalen, skal du sende en begrundet anmodning til den myndighed, der har truffet afgørelse i sagen. Myndigheden videresender herefter anmodningen til Miljø- og Fødevareklagenævnet, som træffer afgørelse om, hvorvidt din anmodning kan imødekommes. Involverede i sagen vil modtage en kopi af Region Midtjyllands udtalelse til klagenævnet.

Klagegebyret tilbagebetales, hvis du får helt eller delvis medhold i din klage, hvis den påklagede afgørelse ændres eller ophæves, eller klagen afvises som følge af overskredet frist, manglende klageberettigelse eller fordi klagen ikke er omfattet af Miljø- og Fødevareklagenævnet kompetence.

Miljø- og Fødevareklagenævnet afgørelse kan bringes for domstolene, inden for 6 måneder fra tidspunktet for Miljø- og Fødevareklagenævnet afgørelse er meddelt.

## Råstofafgørelsen

Afgørelsen kan påklages til Miljø- og Fødevareklagenævnet inden 4 uger fra afgørelsen er meddelt, eller offentligt bekendtgjort. Klagen stiles til Miljø- og Fødevareklagenævnet, men indsendes til Region Midtjylland via Klageportalen som videresender klagen til Miljø- og Fødevareklagenævnet<sup>6</sup>, jf. råstoflovens §§ 13-16.

Rettidig klage efter denne lov har opsættende virkning for tilladelsen, medmindre Miljø- og Fødevareklagenævnet bestemmer andet.

### Klageberettigede

- Adressaten for afgørelsen.
- Offentlige myndigheder.
- En berørt nationalparkfond oprettet efter lov om nationalparker
- Lokale foreninger og organisationer, som har en væsentlig interesse i afgørelsen.

---

<sup>6</sup> Jf. lovbekendtgørelse nr. 124 af 26. januar 2017 af lov om råstoffer §§ 13-16.

- Landsdækkende foreninger og organisationer, hvis hovedformål er beskyttelse af natur og miljø.
- Landsdækkende foreninger og organisationer, som efter deres formål varetager væsentlige rekreative interesser, når afgørelsen berører sådanne interesser.
- Enhver med individuel væsentlig interesse i afgørelsen.

Der henvises i øvrigt til den generelle klagevejledning. Rettidig klage efter denne lov har opsættende virkning for tilladelsen, medmindre Natur- og Miljøklagenævnet bestemmer andet. Der henvises i øvrigt til den generelle klagevejledning.

### Råstofafgørelsen i henhold til planloven (VVM)

Afgørelsen kan påklages til Miljø- og Fødevareklagenævnet inden 4 uger fra den dag afgørelsen er offentligt bekendtgjort eller meddelt. Klagen stiles til Miljø- og Fødevareklagenævnet men indsendes til Region Midtjylland via Klageportalen, som videresender klagen til Miljø- og Fødevareklagenævnet<sup>7</sup>.

Rettidig klage efter denne lov har ikke opsættende virkning for tilladelsen, medmindre Miljø- og Fødevareklagenævnet bestemmer andet. Der henvises i øvrigt til den generelle klagevejledning.

### Klageberettigede

- Miljøministeren
- Enhver med retlig interesse i sagens udfald, herunder et nationalparkfond oprettet efter lov om nationalparker.
- Landsdækkende foreninger og organisationer, der som hovedformål har beskyttelse af natur og miljø eller varetagelsen af væsentlige brugerinteresser inden for arealanvendelsen, på betingelse af
  - at foreningen eller organisationen har vedtægter eller love, som dokumenterer dens formål, og
  - at foreningen eller organisationen repræsenterer mindst 100 medlemmer.

### Råstofafgørelsen i henhold til Natura 2000 og habitatdirektivet

Myndighedens vurdering af, at det ansøgte projekt ikke påvirker Natura 2000 områder og at der derfor ikke skal udføres en konsekvensvurdering, kan påklages til Miljø- og Fødevareklagenævnet inden 4 uger fra den dag denne afgørelse er offentligt bekendtgjort eller meddelt.

---

<sup>7</sup> Jf. bekendtgørelse nr. 1440 af 23. november 2016 af lov om planlægning, kapitel 14, med senere ændringer.



Klagen stiles til Miljø- og Fødevareklagenævnet, men indsendes til myndigheden via Klageportalen, som videresender klagen til Miljø- og Fødevareklagenævnet med de bemærkninger klagen giver anledning til, jf. råstoflovens regler om klageadgang.

Vurderingen af at der ikke skal udføres en konsekvensvurdering, skal påklages efter en konkret lov. Hvis Region Midtjylland f.eks. træffer afgørelse efter Råstofloven og vurderer, at tilladelsen ikke kan påvirke et Natura 2000 område, og at der derfor ikke skal ske konsekvensvurdering, kan den afgørelse påklages efter Råstofloven. Klagereglerne skal altså findes i den lov, der træffes afgørelse efter.

**Kopi af afgørelsen samt bilag A og B er i dag sendt til**

- Styrelsen for Vand- og Naturforvaltning, svana@svana.dk
- Viborg Museum, oldtid@viborg.dk
- Skat, Kontrolafdelingen, myndighed@skat.dk
- Embedslægeinstitutionen Nord, senord@sst.dk
- Danmarks Naturfredningsforening, dn@dn.dk
- Danmark Naturfredningsforening, dnviborg-sager@dn.dk
- Danmarks Sportsfiskerforbund, post@sportsfiskerforbundet.dk
- Friluftsrådet, ajj-7600@webspeed.dk
- Viborgjægerens Fællesudvalg, hansulrik@nielsen.mail.dk
- Dansk Ornitologisk Forening, natur@dof.dk
- DOF-lokal, viborg@dof.dk
- Viborg kommune, vdb@viborg.dk
- Christian Nors, Guldborgvej 12 D, Viborg, cn@nors.dk
- BG Stone A/S, bgstone@bgstone.dk
- Advokat Birgitte Fobian Rolighed, br@louadvokatfirma.dk
- Charlotte Månsson Eriksen og Benjamin Veller Jensen, Karuphøjvej 15, 7470 Karup
- Thomas Idon Nielsen og Bettina Nielsen, Karuphøjvej 13, 7470 Karup

## Bilag

- A. VVM-Screening
- B. Kortrids i 1: 2500 over det ansøgte graveområde.
- C. Indsigelse partshøring
- D. Graveplan