

Nymølle Stenindustrier A/S

Hovedgaden 539

2640 Hedehusene

**Tilladelse til råstofindvinding på matr. nr. 22f Iller By,
Grønbæk og 1r Ris Gårde, Grønbæk - i Silkeborg Kommune
gældende i perioden 1. april 2016 til 31. marts 2026**

Dato 15-12-2016

Sagsbehandler Jytte Gert Simonsen

Raastoffer@ru.rm.dk

Tel. +4578411938

Sagsnr. 1-50-71-77-15



*Kortudsnit - geografisk placering af indvindingsarealet
(orange omkreds og orange dobbeltskravering)*



*Kortudsnit - lokal beliggenhed af indvindingsarealet
(orange omkreds)*

Ansøger:	Indvinder:	Ejer:
Nymølle Stenindustrier A/S Hovedgaden 539 2640 Hedehusene	Nymølle Stenindustrier A/S Hovedgaden 539 2640 Hedehusene	Svend Aage Haugaard Præstevangen 67 8643 Ans
CVR-nr.: 48885411	CVR-nr.: 48885411	CVR-nr.: 14737480

Venlig hilsen

Jytte Gert Simonsen

Region Midtjylland

Indholdsfortegnelse

A. Afgørelse fra Region Midtjylland	4
A.1. Råstofloven.....	4
A.2. Planloven – VVM-bestemmelserne	4
A.3. Natura 2000 områder	4
B. Afgørelser fra andre myndigheder.....	5
B.1. Vandforsyningsloven	5
B.2. Vejloven	5
C. Vilkår for indvindingen	6
C.1. Vilkår efter råstofloven	6
C.2. Vilkår i henhold til Vandforsyningsloven	12
D. Generelle bestemmelser.....	15
E. Grundlag for tilladelsen	19
E.1. Ansøgningens indhold	19
E.2. Udtalelser	20
F. Region Midtjyllands bemærkninger	26
F.1. Råstofplan.....	26
F.2. Kommuneplan	26
F.3. Lokalplan	27
F.4. Vandforsyningsforhold	27
F.5. Naturbeskyttelse	27
F.6. Byggeloven	27
F.7. Miljømæssige forhold	28
F.8. Vejforhold	29
F.9. Forslag til grave- og efterbehandlingsplan.....	30
F.10. VVM - Vurdering af Virkning på Miljøet	30
F.11. Konklusion	31
Offentliggørelse og klagevejledning	32
F.12. Råstofafgørelsen	32
F.13. Råstofafgørelsen i henhold til planloven (VVM).....	33
F.14. Råstofafgørelsen i henhold til Natura 2000 og habitatdirektivet.....	34
H. Orientering.....	34
I. Bilag	34

Tilladelse til råstofindvinding i perioden indtil 31. marts 2026

A. Afgørelse fra Region Midtjylland

A.1. Råstofloven

På baggrund af det foreliggende materiale, og med hjemmel i råstofloven¹, giver Region Midtjylland hermed tilladelse til en årlig indvinding af 100.000 m³ sand, grus og sten på de ca. 15,5 ha, der er angivet på vedlagte korttrids over det ansøgte område i Bilag B. Af de 100.000 m³ må der indvindes 80.000 m³ årligt under grundvandsspejlet. Desuden gives tilladelse til indvinding af op til 15.000 m³ muld.



Side 4

Tilladelsen gives på vilkår i medfør af råstoflovens § 10, som beskrevet under afsnit Vilkår efter råstofloven.

A.2. Planloven – VVM-bestemmelserne

Region Midtjylland har vurderet, at projektet ikke vil påvirke miljøet væsentligt, og afgør derfor, at der ikke skal udarbejdes en VVM-redegørelse².

A.3. Natura 2000 områder

Nærmeste dele af Natura 2000 områderne, Habitatområde nr. 45 (Gudenå og Gjern Bakker) samt fuglebeskyttelsesområde nr. 33 (Salten Langsø) er beliggende hhv. ca. 2,5 og 22,5 kilometer væk. Region Midtjylland har vurderet, at projektet ikke kan påvirke nogle af Natura 2000-områderne negativt, og det er derfor besluttet, at der ikke skal foretages konsekvensvurdering for det ansøgte anlægs påvirkning af ovennævnte Natura 2000 områder³.

¹ Jf. bekendtgørelse nr. 1585 af 10. december 2015 af lov om råstoffer, § 7, stk. 1 og § 8.

² Jf. Bekendtgørelse nr. 957 af 27. juni 2016 om vurdering af visse offentlige og private anlægs virkning på miljøet (VVM) i medfør af lov om planlægning

³ Bekendtgørelse nr. 926 af 27. juni 2016 om udpegning og administration af internationale naturbeskyttelsesområder samt beskyttelse af visse arter, § 7 og 8.

B. Afgørelser fra andre myndigheder

B.1. Vandforsyningsloven

Silkeborg Kommune har givet tilladelse efter vandforsyningsloven⁴ til fortsat indvinding af op til 170.000 m³ grundvand/år fra gravesø til vask og vådsortering af råstoffer.

Tilladelsen gives på vilkår, som beskrevet under afsnittet 'Vilkår i henhold til Vandforsyningsloven'.

B.2. Vejloven

Den hidtidige tilladelse til indvinding af råstoffer 2006-2016, blev givet under forudsætning af, at der blev etableret en højresvingsbane i vejens (Præstevangen) østside, samt asfaltering af intern vej i en afstand af mindst 30 m før udkørsel til offentlig vej. Desuden skal trafikken fra/til grusgraven afvikles via Grønbæk.

Silkeborg Kommune har i svarskrivelse af 30. juni 2016 meddelt, at adgangstilladelsen til offentlig vej fra grusgraven kan forlænges på samme vilkår som i den hidtidige tilladelse.

⁴ Jf. lovbekendtgørelse nr. 1584 af 10. december 2015 af lov om vandforsyning m.v., §§ 20 og 21

C. Vilkår for indvindingen

C.1. Vilkår efter råstofloven

Før indvindingen påbegyndes

1. Der skal gives meddelelse til Region Midtjylland om indvindingens påbegyndelse.

2. Indvinder skal senest 4 uger før muldafrømning underrette Silkeborg Museum om datoen for arbejdets iværksættelse, med mindre andet er aftalt med museet.

3. Gravningen og efterbehandlingen skal foregå i overensstemmelse med en grave- og efterbehandlingsplan der er godkendt af Region Midtjylland.

Den overordnede plan for gravning og efterbehandling udarbejdes af ansøger.

Der foreligger en grave-/efterbehandlingsplan fra 28. april 2006, der er udarbejdet i forbindelse med den tidligere tilladelse. Denne plan skal opdateres til nutidige forhold og efterbehandlingsplaner.

Planen skal som minimum indeholde et kort med angivelse af placering af evt. volde, jorddepoter samt eventuel opdeling i etaper. Efterbehandlingsplanen skal tilgodese grundvandsmæssige interesser og anvise, hvorledes vilkårene for efterbehandling forventes efterlevet.

4. Der skal stilles garanti på 1.250.000 kr. for opfyldelse af vilkårene om efterbehandling inden tilladelsen må udnyttes. Garantisummen er fastsat på baggrund af, at 1/3-del af arealet efterbehandles til sø.

Sikkerhedsstillelsen skal være en ikke tidsbegrænset nominel økonomisk sikkerhed.

Garantibeløbet kan reguleres af Region Midtjylland såfremt forudsætningerne for beregningen ændres.

Driftstider

5. Gravmaskiner, transportanlæg og oparbejdningsanlæg må kun være i drift:

- mandag til fredag kl. 07.00 – 17.00, dog ikke helligdage
- lørdage kl. 8.00 -13.00, dog ikke helligdage.

6. Udlevering og læsning af materialer, herunder kørsel indenfor virksomhedens område må kun foregå i tidsrummet:

- mandag til fredag kl. 06.00– 18.00, dog ikke helligdage
- lørdage kl. 7.00-14.00, dog ikke helligdage.

Kørsel til/fra råstofgraven

7. Til- og frakørsel til/fra grusgraven må alene ske fra/mod syd ad kommunevej Præstevangen fra/mod Grønbæk.

8. Udenfor driftstiden skal adgangsvejen til råstofgraven være afspærret med aflåst bom eller tilsvarende.

Støj

9. Udsendelse af ekstern støj fra grusgraven med tilhørende maskiner og faste og mobile anlæg skal begrænses. Støjniveauet (det energiækvivalente, korrigerede, A-vægtede lydtryksniveau, L_r) må ved beboelse i nedenstående tidsrum ikke overstige følgende værdier:

- mandag til fredag kl. 7.00 - 18.00 : 55 dB(A)
- mandag til fredag kl. 06.00 - 07.00 : 40 dB(A)
- lørdag kl. 7.00 - 14.00 : 55 dB(A)

10. I forbindelse med anlægs- og efterbehandlingsperioden accepteres der en periode på 4 uger, i tidsrummet 7.00-17.00 på hverdage et støjniveau på 60 dB(A). Arbejdet skal dog tilrettelægges således, at støjgener minimeres mest muligt.

11. Der skal foretages støjberegninger forud for ibrugtagning af nærværende tilladelse, hvor det sikres, at støjvolde og driftsmateriel er placeret, så støjvilkår for naboejendomme er overholdt og støjgener for disse minimeres.

12. Virksomheden er forpligtet til at bekoste og lade udføre støjmålinger og støjberegninger efter anmodning fra Region Midtjylland, som er tilsynsmyndighed i forhold til råstofloven. Beslutning om metode og hyppighed af målinger, der maksimalt kan kræves én gang om året, – medmindre forholdene i råstofgraven er ændrede - træffes af Region Midtjylland. Ønskes stærkt støjende anlæg, såsom sorteranlæg og stenknusere, placeret nærmere end 300 meter fra beboelsesejendomme, skal der dog forudgående, eller umiddelbart i forlængelse af idriftsætning fremsendes støjmåling/støjberegning, der dokumenterer, at støjgrænsen i denne tilladelse fortsat overholdes.

Støjberegninger skal udføres i overensstemmelse med Fælles Nordisk Beregningsmetode. Valg af målemetode/beregningsmetode er afhængig af, hvilken metode, der i den aktuelle situation er bedst egnet til at dokumentere støjniveauet.

Støjmålinger/støjberegninger skal udføres som angivet i Miljøstyrelsens vejledninger nr. 5/1984 (Ekstern støj fra virksomheder), nr. 5 1993 (Beregning af ekstern støj fra

virksomheder) og nr. 6/1984 (Måling af ekstern støj fra virksomheder) og gennemføres under forhold, hvor virksomheden er i fuld drift.

Målingerne/beregningerne skal udføres af et af Miljøstyrelsen akkrediteret firma.

13. Støjende anlæg skal om fornødent støjdæmpes, således at ovennævnte grænseværdier kan overholdes. Støjdæmpningen kan for eksempel ske ved gummibeklædning, indkapsling af maskindele, opsætning af støjskærme eller oplægning af volde mod de nærliggende beboelseshuse.

14. De eksisterende støjvolde skal bibeholdes. Støjvolde mod ejendommene på Iller Damvej 15 og 17 og Nedermarksvej 1 og 3 samt ud mod Iller Damvej skal etableres i hht. den udførte støjberegning (vilkår 11) og inden indvinding på den nordøstlige del af graveområdet igangsættes. Stationære støjende anlæg skal så vidt muligt placeres umiddelbart bag højere terræn, salgsbunker eller støjvolde, under hensyn til nærliggende beboelsesejendomme.

Støv

15. Driften må ikke give anledning til væsentlige støvgener uden for virksomheden. Der skal træffes foranstaltninger til hindring af støvdannelse fra interne transportveje, materialebunker og produktionsanlæg. Råstoffer og jorddepoter skal placeres under hensyn til nærliggende beboelsesejendomme.

Graveafstande og begrænsninger

16. Der må ikke inddrages areal herunder afrømmes muld nærmere naboskel end 10 meter. Mod naboer ved kommunevejen Iller Damvej/Præstevangen må der ikke graves nærmere end 20 meter til naboskel. Der må ikke graves nærmere end 18 meter fra kommunevejen Iller Damvej/Præstevangen, og herfra i en hældning på 1:2.

Den nødvendige længere gravegrænse til skel, hvor der efterbehandles ved neddosning, fastlægges i graveplanen, og skal herefter overholdes.

17. Der må indvindes over skel, hvis der ligeledes bliver meddelt tilladelse til råstofindvinding på nabomatriklen. Tidspunktet og metode for indvinding over skel skal godkendes af Region Midtjylland.

18. Gravning må ikke ske under kote 30 m DNN (svarende til ca. 21 mut).

19. Gravning under grundvandsspejlet skal mindst holde en afstand på 20 meter til skel og vej.

20. Der må ikke etableres tilløb eller afløb fra gravesøer, eller afledes spildevand og pladsvand uden særskilt tilladelse.

Dræn

21. Blotlægges dræn i forbindelse med indvindingen, kan Region Midtjylland forlange disse omlagt for at sikre mod utilsigtet næringstilførsel til søer og lignende.

Arkæologi

22. Fremkommer der arkæologiske fund eller anlæg i forbindelse med råstofindvindingen, skal indvindingen i det berørte område omgående standses og anmeldelse foretages til Silkeborg Museum, e-mail: info@silkeborgmuseum.dk, tlf: 86 82 14 99.

Bevaring af geologiske profiler

23. Blotlægges særligt værdifulde geologiske profiler i grusgravens periferi, kan Region Midtjylland i forbindelse med efterbehandlingen forlange disse profiler bevaret, af undervisningsmæssige og videnskabelige grunde.

Forebyggelse af jord- og grundvandsforurening

24. Brændstoftanke med tilhørende slanger og brændstofstudse, olietromler m.v. skal anbringes i aflåselige lukkede containere, bygninger eller lignende, med en indbygget sump, som skal kunne rumme 100 % af brændstoftankens volumen og øvrige olieprodukter, eller have kontrolleret afledning, med spildevandstilladelse dertil. Region Midtjylland kan kræve omplacering af brændstoftanke, såfremt placeringen vurderes at indebære en væsentlig risiko for forurening af jord eller grundvand.

25. Der må ikke etableres underjordiske olietanke indenfor graveområdet.

26. Mobile ADR-godkendte IBC-tanke og PUFO-godkendte entreprenørtanke kan midlertidigt placeres nær anvendt ikke-mobilt maskinel, dog under hensyn til, at der ikke må være risiko for påkørsel eller forurening af grundvand ved spild. Mobile tanke skal senest ved arbejdstids ophør placeres udenfor selve gravearealet.

27. Olietankbekendtgørelsen og øvrige krav i tankenes typegodkendelser til indretning, sløjfning, trykprøvning eller anden inspektion, skal til enhver tid være overholdt. Dokumentation herfor skal på forlangende fremvises.

28. Tankning af mobile anlæg og entreprenørtanke samt reparation og parkering af kørende materiel skal foregå udenfor

råstofindvindingsområdet.

29. Tankning af langsomt kørende samt svært flytbart materiel placeret indenfor selve råstofindvindingsarealet, skal ske under skærpet opsyn, med løsning til opsamling af evt. spild (f.eks. spildbakker eller -mætter).

30. Udendørs spildbakker eller gruber skal tømmes, således at regnvand i bunden maksimalt udgør 10 % af spildbakken eller grubens volumen.

31. Olie eller kemikaliespild skal opsamles/bortgraves med det samme, og håndteres som forurenede jord. Jordflytning (forurenede jord) anmeldes elektronisk i www.jordweb.dk.

32. Alt materiel skal mindst 1 gang årligt inspiceres for olie- og kemikaliespild, og eventuelle utætheder skal øjeblikkeligt afhjælpes og repareres.

33. Dieselmotorer i anlæg skal være placeret over spildbakker, i container eller over et impermeabelt befæstet areal med en tæt oliebestandig overflade, hvorfra der ikke kan ske spild af forurenende materialer til jord eller grundvand.

34. Der må ikke benyttes eller oplagres kemikalier i råstofgraven, f.eks. til at bekæmpe planter, eller lignende stoffer, som kan indebære risiko for forurening af jord og grundvand.

Affaldshåndtering

35. Indvinderen har ansvar for, at der ikke - hverken midlertidigt eller varigt - henlægges affald af nogen slags, samt for at eventuelt henkastet affald straks fjernes.

36. Olieaffald (spildolie, olieholdige klude mv.), og andet farligt affald skal opsamles, kildesorteres og i øvrigt håndteres i overensstemmelse med kommunens Regulativ for Erhvervsaffald.

Andre aktiviteter

37. Maskiner og andre driftsanlæg, som ikke længere finder anvendelse i råstofindvindingen, skal senest indenfor 1 år efter ophørt anvendelse bortskaffes fra råstofgraven.

38. Råstofgraven må ikke benyttes til lager, bearbejdning eller salgssted for andet, end de i denne råstofgrav indvundne materialer. Råstofmyndigheden kan dog dispensere herfor, såfremt der foreligger en redegørelse for, at aktiviteten kan finde sted, uden at bryde de i tilladelsen stillede vilkår for indvindingen eller udskyde efterbehandlingstidspunktet. Tilsvarende kan der dispenseres,

såfremt der foreligger en tilladelse/godkendelse til aktiviteterne efter miljøbeskyttelsesloven og planloven.

39. Der må årligt tilføres 25.000 m³ sten til produktion af stabilgrus. Dette med henblik på at opnå en større udnyttelse af råstofforekomsten. Stenene tilføres primært fra andre af råstofindvinderens råstofgrave. Mængden af tilførte stenmaterialer skal løbende registreres af indvinder.

Efterbehandling

40. Efterbehandlingen skal være afsluttet hurtigst muligt og senest 1 år efter indvindingens ophør.

41. Der skal efterbehandles til landbrugsmæssig drift og natur (rekreativt område, herunder sølandskab) i overensstemmelse med en efterbehandlingsplan godkendt af Region Midtjylland.

42. Ved efterbehandlingen skal afstanden fra graveområdets ydre grænse være mindst 3 m.

43. Fremgår det af en godkendt efterbehandlingsplan, kan der efterbehandles med bevarelse af stejle enkeltskrænt til konkrete naturformål, såfremt Region Midtjylland vurderer, at planen i tilstrækkelig grad, kan fremvise en løsning for sikker færdsel i området, og planen ikke medfører væsentlig negativ påvirkning af de landskabelige hensyn.

44. Behandlingsanlæggene og dertil knyttede installationer, herunder eventuelle støbte fundamenter eller lignende, samt gravemaskiner, redskaber, bygninger og skure skal være fjernet senest ½ år efter indvindingens ophør.

45. Hvis der bliver indledt råstofudnyttelse på tilstødende ejendomme, skal der efter nærmere aftale, af landskabelige hensyn, foretages en bortgravning eller udjævning og planering af de berørte skel. Der skal i givet fald fastsættes nærmere herom i grave- og efterbehandlingsplanen.

46. Indskiftning kan kun ske ved blivende periferiskråning, hvor det er beskrevet i en godkendt grave- og efterbehandlingsplan.

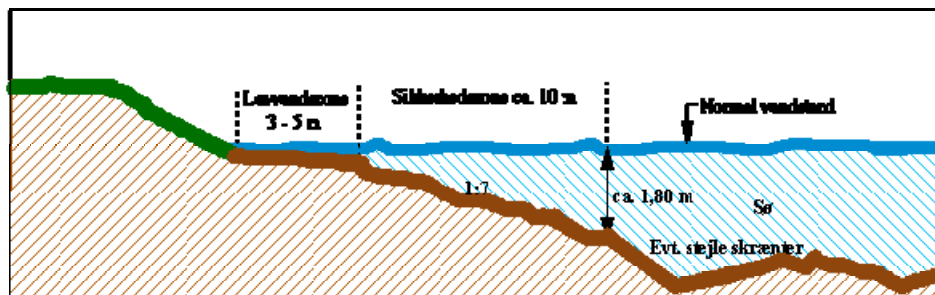
47. Indskiftning i skrænter mod andre områder udlagt til råstofindvinding er ikke tilladt.

48. Der skal udføres en sikkerheds- og lavvandszone ved efterbehandling til sø. Fra periferiskråningernes skråningsfod, eller andet punkt som er 1 m over højeste grundvandsniveau, anlægges søbred med anlæg 1:5 eller fladere, til en dybde på min 1,80 m.

Søbredden skal anlægges af friktionsmaterialer min. 5 m over- og 8 m under grundvandsspejlet.

Søbreddens længde gøres længst muligt med mange næs og vige.

Der må ikke lægges muld og beplantes indenfor 10 meter af søen.



49. Ved etablering af grundvandssø, skal det ved etablering af banket, trug eller lignende sikres, at overfladevand, pladsvand m.v. ikke ledes direkte i søen.

50. Der må ikke etableres tilløb eller afløb fra den efterbehandlede grundvandssø.

51. Der må ikke fodres i og ved søen, indenfor en afstand af mindst 25 meter.

52. Der må ikke udsættes fisk eller ænder.

C.2. Vilkår i henhold til Vandforsyningsloven

53. Indvinding af grundvand til vask og vådsortering af sand, sten og grusmaterialer fra råstofindvindingen foregår fra en frigravet grundvandssø på matr. nr. 1r Ris Grd., Grønbæk.

Indvindingstilladelsen til vask af råstoffer er på 170.000 m³/år og maksimalt på 625 m³/dag. Vandindvindingstilladelsen vil således dække både vask af råstoffer fra matriklerne 22f Iller By, Grønbæk og 1r Ris Grd., Grønbæk.

54. Der må ikke ledes vand bort fra graveområdet, hvilket betyder, at hele vandmængden skal genudledes på gravearealet. Genudledning skal ske til en anden grundvandssø, der fungerer som bundfældningsbassin.

55. Vand til udsprinkling på råstofområdets arealer inkl. veje til minimering af støvgener skal transporteres til de aktuelle graveområder efter behov.

56. Der må ikke bortledes grundvand væk fra graveområdet ved pumpning eller via grøfter/dræn til vandløb i området eller til nedsivning uden for graveområdet. Der må således kun ske sænkning af grundvandet i området på baggrund af vandforbrug fra gravesøen

(opfyldning af gravesøen til det niveau, som svarer til ændringer i de naturlige vandspejlsvariationer).

57. Vandindvindingstilladelsen udløber den 31. december 2026.

58. Den årlige oppumpning af vand fra grundvandssøen på matr. nr. 22f Iller By, Grønbæk, regnet fra den 1. januar til den 31. december, skal indberettes til Silkeborg Kommune via driftstimetæller senest den 1. februar det efterfølgende år. Hvis den oppumpede mængde registreres med elmåler skal omregningsfaktor (m^3/kwh) være kendt.

Af ressourcemæssige årsager er Silkeborg Kommune af den opfattelse, at en årlig indberetning af den oppumpede vandmængde på lokaliteten er meget vigtig, da der er tale om områdets største potentielle indvinding. Dette skal ses på baggrund af, at der fra den hidtidige råstofindvinding (2006-16) ikke foreligger oplysninger om indvundne vandmængder.

Bestemmelse om målemetoden kan til enhver tid ændres af Silkeborg Kommune.

59. Nymølle Stenindustrier er erstatningspligtig for skader jf. Vandforsyningslovens § 23, som voldes i bestående forhold ved forandring af grundvandsstanden, vandføring i vandløb, vandstand i søer eller vådområder (§ 3) under anlæggets udførelse og drift. I mangel af forlig afgøres erstatningsspørgsmålet af taksationsmyndigheden.

60. Et område på minimum 5 m fra de frigravede grundvandssøer fastlægges som fredningsbælter efter Miljøbeskyttelseslovens § 24. Indenfor fredningsbæltet må der ikke henlægges eller opbevares stoffer, der anvendes i forbindelse med råstofgravningen (f.eks. hydraulik- og dieselolie). Ligeledes må der ikke gødes og anvendes insekt- eller ukrudtsdræbende midler mv., der kan forurene grundvandet.

61. Olie skal opbevares på en måde, således at risikoen for udslip og dermed nedsivning til grundvandet undgås.

62. Der må kun foretages råstofindvinding indtil 12 m under grundvandsspejlet (svarende til ansøgningen).

63. Efter afgravning må der ikke gødes, tilføres pesticider eller ske andre aktiviteter, der kan medføre øget risiko for forurening af grundvandet i graveområderne. I de efterladte grundvandssøer må der ikke ske udsætning af dyr, og der må ikke fodres.

64. Silkeborg Kommune anbefaler, at området efterlades ubehandlet og ikke tilføres jord, og at arealerne ikke tilplantes eller tilsås. Desuden anbefaler kommunen, at de opståede vandhuller efterlades med mindst mulig bundhældning og om muligt en vanddybde maksimal 1 meter. Disse anbefalinger gives for at udvikle graveområdet til værdifulde naturområder.

D. Generelle bestemmelser

Gyldighed og tilbagekaldelse

Råstofindvinding må ikke påbegyndes før klagefristen er udløbet. Hvis der indkommer en klage får, ansøger besked og gravningen må ikke startes, før en endelig afgørelse er truffet, med mindre klagemyndigheden bestemmer andet.

Råstof tilladelsen bortfalder, hvis den ikke udnyttes inden 3 år efter, at den er meddelt, eller ikke har været udnyttet i 3 på hinanden følgende år, med mindre andet fremgår af tilladelsens vilkår.

Råstof tilladelsen kan tilbagekaldes af Region Midtjylland, i tilfælde af grov eller gentagen overtrædelse af vilkårene, som beskrevet i råstoflovens § 11.

Tinglysning af deklaration om efterbehandling

Når afgørelsen er endelig, tinglyser Region Midtjylland på ejendommen en deklaration om efterbehandlingsvilkårene. Afgiften for tinglysningen er for tiden 1.660 kr. I henhold til § 10, stk. 6 i lov om råstoffer skal tinglysningsgebyret betales af ejendommens ejer, men opkræves hos ansøger. Afgiften vil blive opkrævet når tinglysningen er sket.

Sikkerhedsstillelsen frigives først, når den i grave- og efterbehandlingsplanen beskrevne efterbehandling er udført og godkendt af Region Midtjylland. Delvis frigivelse kan ske ved godkendelse af efterbehandlingen på delarealer.

Tilsyn og besigtigelse

Region Midtjylland fører tilsyn med indvindingen og foretager besigtigelse af arealet for blandt andet at påse, at tilladelsen og vilkårene overholdes. Tilsynet har uden retskendelse adgang til offentlige og private ejendomme for at foretage dette tilsyn, og politiet yder om nødvendigt bistand til at gennemføre dette. Ved eftersyn af erhvervsvirksomheder skal den ansvarlige indvinder give myndigheden de fornødne oplysninger, vejledning og hjælp, jf. råstoflovens § 32 og 32a.

Tilsynsmyndigheden skal foranledige et ulovligt forhold lovliggjort, medmindre forholdet har underordnet betydning. Region Midtjylland kan meddele påbud om, at et ulovligt forhold skal lovliggøres inden for en nærmere fastsat frist jf. råstoflovens § 33.

Det påhviler den til enhver tid værende ejer eller bruger af en ejendom eller indvindingsmateriel at berigtige et ulovligt forhold.

Region Midtjylland kan umiddelbart lade foretage hvad der er nødvendigt på ejerens og indvinderens bekostning, hvis et påbud om at lovliggøre et ulovligt forhold ikke efterkommes rettidigt, jf. råstoflovens § 33.

Tilsynsmyndigheden kan påbyde den ansvarlige for indvindingen, at foretage prøveudtagning, analyser og målinger af råstoffer, der indvindes, af stoffer der udsendes til omgivelserne, og af støj og rystelser m.m. jf. råstoflovens § 32a.

Indberetning af indvunden mængde

Der skal hvert år gives oplysninger til Region Midtjylland om arten og mængden af de råstoffer, der indvindes i hver råstofgrav, samt om anvendelsen heraf. Indberetningen skal ske via den digitale løsning der henvises til af regionen. Region Midtjylland videresender indberetningen til Danmarks Statistik.

Arkæologi

Bygherre/entreprenør har altid mulighed for at indhente det arkæologisk ansvarlige museums udtalelse forud for jordarbejder, jf. museumslovens § 25. Herved gives de bedste muligheder for at undgå standsning af anlægsarbejdet og udgifter til arkæologisk undersøgelse jf. museumslovens § 27.

Hvis museet i sin udtalelse skønner, at der på arealet ikke findes væsentlige arkæologiske bevaringsinteresser, så vil evt. udgifter til nødvendig arkæologisk undersøgelse kunne betales af Kulturministeren jf. museumslovens § 27.

En udtalelse fritager ikke bygherre/entreprenør fra forpligtelsen til at standse anlægsarbejdet og underrette museet, hvis arkæologiske levn påtræffes, men fritager ham/hende for udgifterne til en undersøgelse.

Fredning og beskyttelse af visse dyre- og plantearter

Af bekendtgørelsen om fredning af visse dyre- og plantearter m.v.⁵, fremgår det, at i perioden:

- 1. april – 31. august må digesvalereder ikke ødelægges.

En række arter er desuden beskyttet jf. Habitatbekendtgørelsen.

Disse "Bilag IV arter" er beskyttede overalt, hvor de forekommer. Bestemmelsen beskytter de steder, hvor dyrene yngler og opholder sig for eksempelvis at overvintre. Det kan være hule træer, hvor flagermus opholder sig eller ynglevandhuller for padder.

Aktiviteter, som kan forringe den økologiske funktionalitet af arternes ynglelokalitet eller levested, må ikke iværksættes.

⁵ Bekendtgørelse nr. 1782 af 16. december 2015.

Hvis der konstateres tilstedeværelse af bilag IV-arter kan det medføre, at gennemførelsen af en hidtil planlagt efterbehandling, ikke lovligt kan udføres uden særlige hensyn.

Følgende arter kan eksempelvis tænkes at forekomme i forbindelse med råstofgrave:

- Spidssnudet frø
- Stor vandsalamander
- Småflagermus
- Markfirben
- Strandtudse.

Styrelsen for Vand- og Naturforvaltning er myndighed for beskyttelse af indvandrede bilag IV-arter.

I forbindelse med Silkeborg Kommunes tilladelse til råstofgravning under grundvandsspejl af 20. juni 2016 er det vurderet, at det ansøgte (råstofindvindingen) ikke kan skade eller ødelægge yngle- eller rasteplasser for dyrearter på bilag IV eller ødelægge plantearter optaget på samme bilag. På den baggrund har Region Midtjylland vurderet, at der ikke på tilladelsestidspunktet er bilag IV-arter på arealet, som påvirkes af tilladelsen.

Underretning ved konkurs, overdragelse af rettighed mv.

I tilfælde af indvindingsvirksomhedens konkurs, betalingsstandsning m.v., er såvel ejendommens ejer, som den der driver indvindingsvirksomheden, forpligtet til straks at underrette tilsynsmyndigheden.

Ønsker man at overdrage indvindingstilladelsen til en anden, skal dette i god tid forinden anmeldes til Region Midtjylland, vedlagt en underskrevet erklæring af den nye indvinder, der fastslår at man er bekendt med alle tilladelser, vilkår, aftaler mv. og er indforstået med at man overtager alle forpligtigelser.

Der skal desuden vedlægges underskrift fra ejendommens ejer, med dokumentation for at denne er indforstået med indvinder skiftet.

Der skal stilles sikkerhed fra den nye indvinder, og Region Midtjylland kan kræve en ny grave-/efterbehandlingsplan udarbejdet og indsendt til godkendelse.

Råstofafgift

Råstofindvinderen er forpligtet til at betale råstofafgift.

Det skal bemærkes, at erhvervsmæssig indvinding af råstoffer, skal registreres ved skat, myndighed@skat.dk.

Region Midtjylland giver meddelelse til SKAT ved at sende en kopi af tilladelsen.

Ændringer af vilkår

Region Midtjylland kan fastsætte yderligere vilkår, eller foretage ændringer af allerede stillede vilkår, hvis det på et senere tidspunkt måtte vise sig nødvendigt af hensyn til opfyldelsen af råstoflovens formålsbestemmelser.

Vilkår kan i øvrigt revideres for at forbedre tilladelsesindehaverens egenkontrol eller opnå et mere hensigtsmæssigt tilsyn.

Eventuelle nye vilkår, eller ændringer af eksisterende vilkår vil dog kun blive aktuelt, såfremt der er tale om ændrede forudsætninger i forhold til grundlaget for denne afgørelse.

E. Grundlag for tilladelsen

E.1. Ansøgningens indhold

Der foreligger tidligere tilladelse gældende i perioden 1. april 2006 – 31. marts 2016.

- Ansøgningsskema modtaget af Region Midtjylland den 25. september 2015, samt eftersendte oplysninger af 5. august (Kulturhistorisk rapport og arealfrigivelse), 5. september (supplerende oplysninger om driftstider) og 28. november 2016 (oplysning om tilførsel af stenmaterialer samt salg af indvundet muld). Desuden er det telefonisk oplyst 23. november 2016, at der kun vil blive anvendt 1 stk. gummiged, 1 stk. powerscreen og periodevist 1 stk. knuser i forbindelse med råstofindvindingen.
- Ansøgningen angår ejendommen matrikel nr. 1r Ris Gde., Grønbæk og 22f Iller By, Grønbæk, Silkeborg Kommune som udgør totalt 15,5 ha.



Kortudsnit - lokal beliggenhed af det ansøgte indvindingsområde (orange omkreds)

- Det ansøgte indvindingsareal udgør 15,5 ha af ejendommen, og er vist ovenfor med orange ramme.
- Der søges om tilladelse til en forventet årlig produktion af 100.000 m³ sand, grus og sten heraf op til 80.000 m³ under grundvandsspejlet årligt. Desuden søges om indvinding af op til 15.000 m³ muld.

- Der søges om tilladelse til gravningen i perioden fra 2016 indtil 2026. Den samlede råstofindvinding forventes afsluttet i ca. kote 30m D.N.O., ca. 21 meter under terræn, ca. 12 meter under grundvandsspejlet.
- Følgende typer maskiner og anlæg planlægges benyttet i forbindelse med indvindingen:
 1. 1 gummihjulslæsser
 2. powerscreen
 3. sigteanlæg
 4. knuseværk (periodevist – ikke fast lokaliseret i råstofgraven)
- Der søges om tilladelse til indvinding af vand fra en frigravet grundvandssø etableret til formålet, op til 170.000 m³ pr. år. Den samlede mængde vand planlægges recirkuleret og anvendt igen efter bundfældning. Den reelt indvundne mængde vil derfor ikke være nævneværdig.
- De forventede forbrug af drivmidler er angivet til 100.500 l pr. år. Der tankes fra 2.500 l stationær tank, placeret i container ved lager-/produktionsplads samt fra 430 l mobil tank. Tankning foregår udenfor råstofindvindingsområdet.
- Ønskede tilladte driftstidspunkter, herunder udlevering og læsning, er angivet til
 - mandag-fredag : kl. 6.00 – 18.00 (ikke helligdage)
 - lørdag : kl. 7.00 – 14.00 (ikke helligdage)
- Forventet støjniveau er angivet som "Miljøstyrelsens vejledende krav vil blive overholdt". Der planlægges støjdæmpende foranstaltninger i form af støjvolde.
- Der planlægges støvdæmpende foranstaltninger i form af sprinkling med vand.
- Affald i form af oliefiltre og olieprodukter opbevares forskriftsmæssigt, og afhentes af Dansk Oliegenbrug.
- Det oplyses, at der ikke er boringer/brønde indenfor 300 meter.
- Tingbogsattest af 8. september 2015.
- Råstofmaterialerne tilstedeværelse og kvalitet er dokumenteret i form af den igangværende råstofindvinding.
- Det angives, at kørslen til indvindingsområdet sker via Grønbæk ad Præstevangen.
- Arealerne planlægges efterbehandlet til natur og landbrugsmæssig drift.
- VVM-anmeldelse af 26. september 2015.

E.2. Udtalelser

Silkeborg Kommune

Silkeborg Kommune har afgivet deres udtalelser i skemaform i fht. alle berørte parametre (screening), og nedenstående er de udtalelser gengivet, som kommunen har vurderet som værende med 'nogen påvirkning' eller 'væsentlig påvirkning'. Parametre med en vurdering som 'ikke relevant' eller 'ingen påvirkning' er ikke medtaget.

Værdifulde landskaber

Råstofgravningen sker på et godt sted i forhold til områdets landskabsværdier idet der graves midt på bundplateauet af den hængende dal og ikke i dalens sider. Derved bibeholdes landskabets vigtigste elementer.

Støj

Det forventes at der stilles vilkår om overholdelse af de vejledende støjgrænser for virksomhedens samlede støjbelastning.

Vibrationsgener

Det forventes at der stilles vilkår om overholdelse af de vejledende vibrationsgrænser for virksomhedens samlede støjbelastning.

Støvbelastning

Det forventes at der stilles vilkår om overholdelse af de vejledende grænser støv for virksomhedens samlede støjbelastning.

Grundvandspåvirkning

Graveområdet ligger i område med drikkevandsinteresser. Dybden til grundvandsspejlet er ca. 6,5 meter. Jordlagene består udelukkende af smeltevandssand/-grus ned til 20-25 m under terræn. Grundvandet er således sårbart. Graveområdet ligger nær et grundvandsskel.

Hydrogeologiske forhold

Grundvandsdannelsen er stor i området. Grundvandet strømmer fra området hhv. mod NV og SØ i retning af hhv. Ans (ca. 3,4 km) og Roe Vv (ca. 2,4 km) og Alling Sø/Alling Å mod SØ.

Trafiksikkerhed

Der er etableret højresvingsbane ved vejadgangen til Iller Damvej. Da der kører mange lastbiler til og fra råstofområdet vil der altid være en større risiko for uheld end hvis der ikke var denne trafik.

Region Midtjyllands kommentarer til Silkeborg Kommunes udtalelser:

De nævnte forhold vedr. landskaber, støj, vibrationer, støv, grundvand og trafiksikkerhed er indarbejdet i denne råstofindvindingsstilladelses vilkår.

Silkeborg Museum

Vedr. Høring i forbindelse med ansøgning om forlængelse af tilladelse til råstofindvinding ved Præstevangen 63, Ans, matr. nr. 22f Iller By Grønbæk og 1r Ris Gårde, Grønbæk

Da det ansøgte areal ikke har ændret sig siden Viborg Stiftsmuseums udtalelse fra 2005 er deres udtalelse stadig gældende:

Silkeborg Museum - ligesom Viborg Stiftsmuseum – anbefaler, at der foretages en arkæologisk prøvegravning på indvindingsområderne i god tid før råstofindvindingen påbegyndes, således at det kan afklares, om der findes skjulte fortidsminder, der kræver nærmere undersøgelse i henhold til Museumslovens § 27.



Region Midtjyllands kommentarer til Silkeborg es udtalelser:

Ovennævnte forhold er medtaget i denne råstofindvindingstilladelses vilkår.

Side 22

Andre myndigheder og forsyningsselskaber

Ejere af flg. naboejendomme er desuden orienteret om ansøgningen og har haft mulighed for at komme med bemærkninger, inden udarbejdelse af udkast:

- Nedermarksvej 1
- Nedermarksvej 2
- Nedermarksvej 3
- Nedermarksvej 4
- Præstevangen 60
- Præstevangen 61
- Præstevangen 62
- Præstevangen 63
- Iller Damvej 17
- Iller Damvej 15

Der er ikke indkommet bemærkninger fra ejerne af ovennævnte ejendomme.

Partshøring

Udkast af afgørelsen er udsendt til grundejer og ansøger samt i partshøring til nedenstående naboer og parter:

Ejere af flg. naboejendomme:

- Nedermarksvej 1
- Nedermarksvej 2
- Nedermarksvej 3
- Nedermarksvej 4
- Præstevangen 59
- Præstevangen 60
- Præstevangen 61
- Præstevangen 62
- Præstevangen 63

- Iller Damvej 17
- Iller Damvej 15

Der er indkommet høringssvar til udkastet fra naboejendomme, Silkeborg Kommune og Nymølle Stenindustrier A/S.

Høringssvarene fra naboejendommene omfatter:

- råstofindvinding er uønsket og den landlige idyl ønskes genoprettet. Ved den første tilladelse (2006) blev der lovet en driftsperiode på 10 år
- der er udviklet en unik flora og fauna det sidste 1½ år, hvor grusgraven ikke har været aktiv. Der opfordres til, at arterne registreres og fredes
- driftstider foreslås at være mandag-fredag 7-16. Ingen aktivitet lørdag samt søn- og helligdage
- der stilles spørgsmålstejn ved, hvorledes det sikres, at trafikken til/fra grusgraven afvikles gennem Grønbæk
- der ønskes en fartbegrænsning på 60 km/t samt forbud mod overhaling på vejen mellem Grønbæk og grusgraven

Region Midtjyllands kommentarer til nabohøringssvar:

Ifølge råstoflovens bestemmelser, skal der i forbindelse med råstofindvinding altid ske en afvejning mellem de forskellige interesser (natur, miljø, naboer, erhverv mv.), der er på givne arealer, hvor der ønskes foretaget indvinding af råstoffer.

Efter endt råstofindvinding udlægges arealet til natur og landbrugsformål, hvor der bla. etableres en sø. Søen får formodentlig §3 status (naturbeskyttelsesloven), og de fredede arter, der vælger at leve i og omkring søen vil dermed være beskyttede. Kommunen er tilsynspligtig i forhold til dette.

I forhold til det udsendte udkast er driftstiderne 6-18 (hverdage) og 7-14 (lørdage) ændret således, at råstofindvindingen må ske fra til 7-17 (hverdage) og fra til 8-13 (lørdage).

Udlevering af materialer må fortsat ske 6-18 på hverdage og 7-14 på lørdage. Der må ikke være drift eller udlevering i råstofgraven på søn- og helligdage.

Der er enkelte undtagelser fra ovenstående, som fremgår af tilladelsens vilkår.

Nymølle Stenindustrier skal, forud for igangsætning af indvindingen, udarbejde en støjberegning, hvor det skal sikres, at Miljøstyrelsens støjvilkår overholdes i fbm. drift af råstofgraven.

I forhold til støj fra råstofindvindingen er der på foranledning fra Nymølle Stenindustrier foretaget en ændring i det materiel, der

anvendes på stedet. Der vil fremover ikke blive anvendt et sugelanlæg til indvinding under grundvandsspejl, men udelukkende en gummiged og et sorteringsanlæg (powerscreen). Periodevist vil der fortsat blive anvendt en stenkuser.

Trafikken udenfor grusgraven reguleres af kommunen. Såfremt vilkår om til-/frakørsel ikke overholdes, bør kommunen/politiet kontaktes vedr. dette. Evt. fartbegrænsning og overhalingsforbud skal foreligges/behandles af Silkeborg Kommune.

Høringssvarene fra Silkeborg Kommune omfatter:

- ingen yderligere krav vedr. vej-adgang
- opmærksomhed på støjgrænser i natperioden (før kl. 7)
- vilkår 29 (vilkår 28 i udkast): forhold vedr. tilsyn af med tankning af langsomt kørende materiel (tilsyn med dette bør være skærpet)
- vilkår 31 (vilkår 30 i udkast): anmodning om, at flytning af forurenede jord anmeldes elektronisk
- vilkår 32 (vilkår 31 i udkast): spørgsmål omkring brug af ordet 'regelmæssigt'
- vilkår 37 (vilkår 36 i udkast): spørgsmål vedr. frist for fjernelse af materiel efter ophør af aktiviteter.

Region Midtjyllands kommentarer til høringssvar fra Silkeborg Kommune:

Miljøstyrelsens støjkrav er skrevet ind til tilladelsens vilkår, også støjkrav i natperioden.

Det er, som foreslået, skrevet ind i vilkår 29, at tankning af langsomt kørende materiel skal ske under skærpet tilsyn.

Ligeledes er det skrevet ind i vilkår 31, at flytning af forurenede jord anmeldes elektronisk.

I forbindelse med inspicering af materiel for utætheder mv. er 'regelmæssigt' erstattet med 'mindst 1 gang årligt' i vilkår 32.

Vilkår 37 vedr. frist for fjernelse af materiel efter endt indvinding er ikke ændret, og er fortsat fastsat til 1 år i vilkår 37, idet der er tale om stort og tungt materiel, der er vanskeligt at fjerne, og som oftest skal finde anvendelse et andet sted, før det kan fjernes. Desuden har indvinder 1 år til at foretage efterbehandling af området efter endt råstofindvinding.

Høringssvar fra Nymølle Stenindustrier A/S:

Vilkår 42 (vilkår 40 i udkast): Ved efterbehandlingen skal afstanden fra graveområdets ydre grænse være mindst 10 m. Behøver afstanden at være 10 m – kan den ikke være 2 eller 3 m, som i mange andre tilfælde, og idet der i den aktuelle situation ikke skal

ske landbrugsmæssig drift på arealet til skel, hvilket må betyde, at der ikke er behov for 10 m, og at det vil være acceptabelt med en mindre afstand ?

Endvidere er det påtalt, at garantistillelsen er for høj.

*Region Midtjyllands kommentarer til høringssvar fra Nymølle
Stenindustrier:*

Afstanden til skel i vilkår 42 er nedsat til 3m, idet der ikke skal være landbrugsmæssig udnyttelse på det pågældende areal efter endt råstofindvinding.

I den fastsatte garantistillelse er der taget højde for, at 1/3 af råstofgraveområdet retableres til sø. Regionens erfaringsmæssige priser for retablering af arealer til natur er anvendt til fastlæggelse af garantistillelsen, der ikke ændres, før der er godkendte efterbehandlede arealer.

F. Region Midtjyllands bemærkninger

F.1. Råstofplan

Det ansøgte indvindingsareal er beliggende i Råstofgraveområde Grønbæk, udlagt i Råstofplan 2012 for Region Midtjylland, og er en igangværende råstofgrav (siden 2006), hvor der er søgt om endnu en 10-årig indvindingstilladelse.

Råstofindvinding kan som udgangspunkt kun finde sted inden for de udlagte Råstofgraveområder. Inden for graveområderne kan det derfor forventes, at der på visse vilkår vil blive givet tilladelse til indvinding af råstoffer, når der er behov for materialerne.

Indvinding af råstoffer skal foregå på en bæredygtig måde. Når en råstofgrav er åbnet, bør forekomsten i det pågældende areal udnyttes fuldt ud, med mindre der er særlige forhold, som forhindrer dette eller taler afgørende imod det.

Der skal ske gennemgravning af skel mellem gravearealer der udnyttes af forskellige firmaer eller på forskellige tidspunkter. Hensynet til naboer, natur, grundvand og kulturhistorie – og hvad der i øvrigt fremgår af råstoflovens § 3 samt øvrig lovgivning (f.eks. Natura 2000) – skal afvejes i forbindelse med ny råstofindvinding.

F.2. Kommuneplan

Råstofplanens arealreservationer og retningslinjer er indarbejdet i Kommuneplan 2013-2017 for Silkeborg Kommune.

Det følgende af kommuneplanens retningslinjer er medinddraget som grundlag for regionens vægtning efter råstofloven:

- Skovrejsningsområde - uønsket
- Område med drikkevandsinteresser
- Specifik geologisk bevaringsværdi
- Særlig værdifuldt landbrugsområde
- Økologisk forbindelse
- Naturbeskyttelsesområde

I kommuneplanen er der ikke udlagt kommuneplanrammer for det ansøgte areal.

Udpegningerne er ikke af en sådan karakter, at de er en hindring for den ansøgte råstofindvinding eller efterbehandling.

Nogle af de omkringliggende arealer er udpeget til særlige værdifulde landbrugsområder, og i nærområdet er der endvidere arealer, der er udpeget som økologiske forbindelser samt arealer med naturbeskyttelse. Efterbehandling af råstofgraven til delvis landbrug og delvis natur understøtter ovennævnte nærliggende udpegninger og værdier.

Region Midtjylland vurderer, at udpegningen med 'specifik geologisk bevaringsværdi' på arealet (og som en del af en samlet ca. 2.000 ha

stort område) ikke påvirkes i uacceptabelt omfang, idet der efter gravningen formodentlig efterlades graveskrænter, hvor geologien synliggøres. Arealet ligger i den del af udpegningen, der repræsenterer en tidlig Gudenå flodterrasse. Vi vurderer, at råstofindvinding på et forholdsvis lille areal ikke vil have væsentlig og afgørende betydning for, at området fortsat kan fremstå som dokumentation og tolkningsgrundlag for en beskrivelse af isens bortsmeltning fra det midtjyske område.

F.3. Lokalplan

Der er ikke vedtaget lokalplan for området.

F.4. Vandforsyningsforhold

Arealet ligger i et område med drikkevandsinteresser, og der er ingen vandværker, hvis vandindvindingsopland strækker sig ind under det ansøgte areal.

Det ansøgte vurderes til ikke at indebære en væsentlig risiko for forurening af konkrete drikkevandsforsyninger eller de overordnede drikkevandinteresser, men til generel sikring af jord og grundvand stilles der dog forebyggende vilkår mod forurening, herunder håndtering af olie, kemikalier og affald.

F.5. Naturbeskyttelse

Indvindingen vurderes, hverken at kunne påvirke nærmeste § 3 område (registreret overdrev (ca. 700 m nordøst) og registreret mose (ca. 700 m mod sydøst) efter § 3 i naturbeskyttelsesloven) eller Natura 2000 områderne ca. 2,5 kilometer mod øst, sydøst og nordøst.

Region Midtjylland har ikke kendskab til, at der på arealet, er levested, yngle- eller rasteområde for arter, der er omfattet af bilag IV i habitatdirektivet, som kan beskadiges.

Selve gravearbejdet og efterbehandlingen kræver ikke dispensation i henhold til naturbeskyttelsesloven.

Ved den planlagte delvise efterbehandling til naturformål vurderes den samlede påvirkning af naturbeskyttelsesinteresser at være positiv.

F.6. Byggeloven

Hvis der ønskes opsat yderligere mandskabsvogne, administrationsbygninger eller lignende i råstofgraven, skal der søges særskilt om byggetilladelse til dette. Dette gælder også for midlertidigt opsatte skurvogne, brovægte eller lignende. Der henvises til Bygningsreglement 2010 kap. 1.3.

Ansøgning skal indsendes til kommunen.

F.7. Miljømæssige forhold

Støj

Miljøstyrelsen er af den principielle opfattelse, at vilkår om støj fra grusgrave bør fastsættes med udgangspunkt i Vejledning fra Miljøstyrelsen nr. 5/1984, " Ekstern støj fra virksomheder", områdetype 3 - "Blandet bolig- og erhvervsbebyggelse, centerområder".

Støjniveauet målt som, det energi-ækvivalente, korrigerede A-vægtede lydtryksniveau L_r , bør derfor således ved **beboelse** (ved spredt bebyggelse i det åbne land, regnes dette som 15 meters afstand af beboelsesejendomme, i boligområder som alle opholdsarealer indenfor området) i nedenstående tidsrum ikke overstige:

Mandag til fredag

- 55 dB(A) i tidsrummet fra kl. 07.00 - 18.00,
- 45 dB(A) i tidsrummet fra kl. 18.00 – 22.00
- 40 dB(A) i tidsrummet fra kl. 22.00 - 07.00

Lørdag

- 55 dB(A) i tidsrummet kl. 07.00 - 14.00.
- 45 dB(A) i tidsrummet kl. 14.00 - 22.00.
- 40 dB(A) i tidsrummet kl. 22.00 - 07.00.

Søn- og helligdage

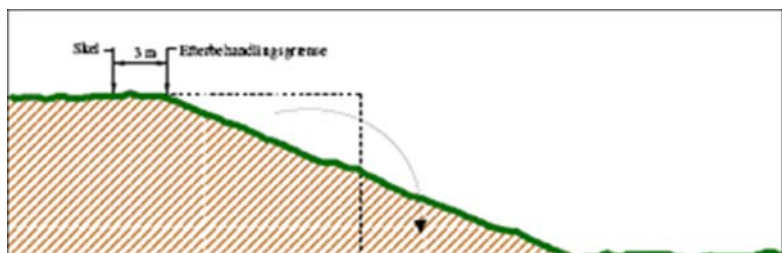
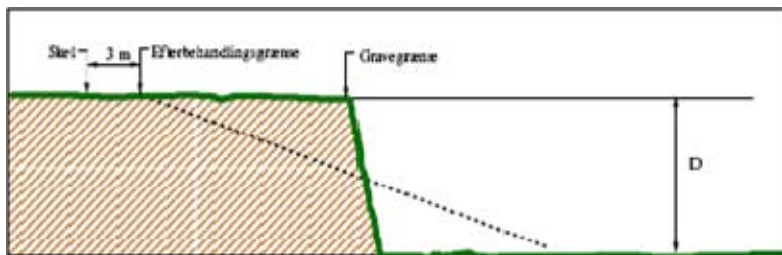
- 40 dB(A) hele døgnet.

Graveafstande og periferiskråninger

Graveafstande skal fastsættes i graveplanen for at sikre, at indvinderen ikke uagtsomt kommer til at grave så tæt på graveområdets ydre grænse, at de nødvendige råstoffer til at udføre de planlagte periferiskråninger mangler, eller er skyld i uigenkaldelig påvirkning af beskyttede emner nær grusgraven.

Graveafstande for nærmere angivne strækninger af grusgravens periferiskråninger og for gravning under grundvandsspejlet (GVS), bør tage udgangspunkt i de i ansøgningen angivne gravedybder og koter, men skal i de konkrete situationer tilpasses de virkelige forhold.

For en simpel efterbehandling, hvor der planlægges efterbehandlet ved neddosning, skal gravegrænsen fastlægges som beskrevet på figurene herunder.



Indskiftning

Ved indskiftning forstås indvinding indtil efterbehandlingsgrænsen og 1:2 derfra, (se ovenstående illustrationer) med efterfølgende opfyldning af råstoffer af dårlig kvalitet fra grusgraven. Indskiftning må ikke ske i midlertidige periferiskråninger mod naboarealer beliggende i regionalt graveområde, hvor kommende råstofindvinding er sandsynlig.

Andre forhold

Der er foretaget bred konfliktsøgning af forhold ved og i nærheden af det ansøgte areal. Oplysninger fra VVM-anmeldelsen og hørings svar er desuden indgået i sagsbehandlingen.

Der er ud over de ovenfor nævnte, ikke konstateret yderligere forhold der giver anledning til særlige bemærkninger eller tillægges afgørende vægt i afvejningen efter råstofloven.

Der er kommenteret på enkelte af forholdene i forbindelse med VVM-screeningen, se bilag VVM-Screening.

Intern trafik

Den interne trafik, som er det eneste der kan reguleres igennem råstofloven, reguleres i henhold til potentielle gener fra støv og støj, ved at fastlægge vilkår om driftstider og vilkår om overholdelse og fastsættelse af støjgrænser.

F.8. Vejforhold

Der planlægges, som hidtil udkørsel til kommunevejen Præstevangen, hvor der er stillet vilkår om venstresving og kørsel via Grønbæk. Der er tidligere etableret en højresvingsbane for køretøjer, der skal ind til råstofgraven.

I forbindelse med forlængelse af råstofindvindingstilladelsen har Silkeborg Kommunes vejafdeling meddelt, at de ikke ser "nogle problemer i en forlængelse af adgangstilladelsen indtil ophør med råstofindvindingen på samme vilkår som i den oprindelige adgangstilladelse fra Viborg Amt. Oversigtsforholdene er fornuftige, og der er etableret svingbane og asfalt stik ved udkørslen, der har en fornuftig bredde, så der ses ikke at være nogle forhold, der taler imod en forlængelse."

Forhold vedrørende færdsel på offentlig vej (herunder støj og støv) reguleres af vejmyndighederne i samarbejde med politiet.

F.9. Forslag til grave- og efterbehandlingsplan

Grave – og efterbehandlingsplanen skal give et overblik over hvorledes indvindingen tilrettelægges i indvindingsperioden samt hvordan der påtænkes at efterbehandle.

På grund af, at grusbranchen følger samfundsudviklingen er graveplan og periode kun vejledende, da en eventuel nedgang i væksten i bygge- og anlægsbranchen kan medføre, at indvindingstakten ikke kan overholdes.

Efterbehandlingsplanen er ligeledes vejledende, da områdets endelige udseende afhænger meget af, hvordan den lokale forekomst er placeret.

Der foreligger en grave-/efterbehandlingsplan fra 2006, hvor der er beskrevet, at arealet efterbehandles til landbrugsmæssig drift. På nuværende tidspunkt er det hensigten, at det efterbehandles til landbrugsmæssigt drift og natur. Der skal derfor udarbejdes en revideret grave-/efterbehandlingsplan.

Idet der ved efterbehandling af graveområdet til natur, ikke vil være behov/mulighed for at anvende den afrømmede muldjord til efterbehandlingsformål er der givet tilladelse til indvinding og salg af muldjord.

F.10. VVM - Vurdering af Virkning på Miljøet

Råstofindvinding hører under planlovens regler om VVM-pligt⁶. Det ansøgte har ikke et omfang der medfører VVM-pligt efter VVM-bekendtgørelsens bilag 1. Råstofindvinding fra åbne brud er opført under bekendtgørelsens⁶ bilag 2, kapitel 2a, hvorfor det skal vurderes om indvindingen kan have væsentlig indvirkning på miljøet, på baggrund af en vvm-anmeldelse. Region Midtjylland har på baggrund af den indsendte vvm-anmeldelse, udført en såkaldt screening.

⁶ Jf. Bekendtgørelse nr. 1832 af 16. december 2015 om vurdering af visse offentlige og private anlægs virkning på miljøet (VVM) i medfør af lov om planlægning.

Screeningen sammenstiller den nødvendige viden til afgørelse af, hvorvidt et givent anlæg er VVM-pligtigt.

Screeningen har fastslået, at anlæggets art, dimension og placering ikke danner grundlag for udarbejdelse af en VVM-redegørelse.

F.11. Konklusion

Ud fra en afvejning af ovenstående og de hensyn og interesser der i øvrigt skal varetages gennem råstoflovgivningen, kan Region Midtjylland imødekomme, at indvindingen tillades på de fastsatte vilkår.

Offentliggørelse og klagevejledning

Tilladelsen til råstofindvinding vil blive offentliggjort den torsdag den 15. december 2016 på Region Midtjyllands hjemmeside www.raastoffer.rm.dk.

Klagefristen for denne råstoftilladelse er fredag den 13. januar 2017 kl. 16:00.

Hvis du ønsker at klage over denne afgørelse, kan du klage til Natur- og Miljøklagenævnet. Du klager via Klageportalen, som du finder et link til på forsiden af nmkn.dk. Klageportalen ligger på borger.dk og virk.dk.

Du logger på borger.dk eller virk.dk, ligesom du plejer, typisk med NEM-ID.

Klagen sendes gennem Klageportalen til den myndighed, der har truffet afgørelsen. En klage er indgivet, når den er tilgængelig for myndigheden i Klageportalen. Når du klager, skal du betale et gebyr på kr. 500. Du betaler gebyret med betalingskort i Klageportalen.

Natur- og Miljøklagenævnet skal som udgangspunkt afvise en klage, der kommer uden om Klageportalen, hvis der ikke er særlige grunde til det. Hvis du ønsker at blive fritaget for at bruge Klageportalen, skal du sende en begrundet anmodning til den myndighed, der har truffet afgørelse i sagen. Myndigheden videresender herefter anmodningen til Natur- og Miljøklagenævnet, som træffer afgørelse om, hvorvidt din anmodning kan imødekommes. Involverede i sagen vil modtage en kopi af Region Midtjyllands udtalelse til klagenævnet.

Klagegebyret tilbagebetales, hvis du får helt eller delvis medhold i din klage, hvis den påklagede afgørelse ændres eller ophæves, eller klagen afvises som følge af overskredet frist, manglende klageberettigelse eller fordi klagen ikke er omfattet af Natur- og Miljøklagenævnets kompetence.

Natur- og miljøklagenævnets afgørelse kan bringes for domstolene, inden for 6 måneder fra tidspunktet for Natur- og miljøklagenævnets afgørelse er meddelt

F.12. Råstofafgørelsen

Afgørelsen kan påklages til Natur- og Miljøklagenævnet inden 4 uger fra afgørelsen er meddelt, eller offentligt bekendtgjort. Klagen stiles til Natur- og Miljøklagenævnet, men indsendes til Region Midtjylland via Klageportalen som videresender klagen til Natur- og Miljøklagenævnet⁷, jf. råstoflovens §§ 13-16.

⁷ Jf. lovbekendtgørelse nr. 1585 af 10. december 2015 af lov om råstoffer §§ 13-16.

Rettidig klage efter denne lov har opsættende virkning for tilladelsen, medmindre Natur- og Miljøklagenævnet bestemmer andet.

Klageberettigede

- Adressaten for afgørelsen.
- Offentlige myndigheder.
- En berørt nationalparkfond oprettet efter lov om nationalparker
- Lokale foreninger og organisationer, som har en væsentlig interesse i afgørelsen.
- Landsdækkende foreninger og organisationer, hvis hovedformål er beskyttelse af natur og miljø.
- Landsdækkende foreninger og organisationer, som efter deres formål varetager væsentlige rekreative interesser, når afgørelsen berører sådanne interesser.
- Enhver med individuel væsentlig interesse i afgørelsen.

Der henvises i øvrigt til den generelle klagevejledning.

F.13. Råstofafgørelsen i henhold til planloven (VVM)

Afgørelsen kan påklages til Natur- og Miljøklagenævnet inden 4 uger fra den dag afgørelsen er offentligt bekendtgjort eller meddelt. Klagen stiles til Natur- og Miljøklagenævnet men indsendes til Region Midtjylland via Klageportalen, som videresender klagen til Natur- og Miljøklagenævnet⁸.

Rettidig klage efter denne lov har ikke opsættende virkning for tilladelsen, medmindre Natur- og Miljøklagenævnet bestemmer andet. Der henvises i øvrigt til den generelle klagevejledning.

Klageberettigede

- Miljøministeren
- Enhver med retlig interesse i sagens udfald, herunder et nationalparkfond oprettet efter lov om nationalparker.
- Landsdækkende foreninger og organisationer, der som hovedformål har beskyttelse af natur og miljø eller varetagelsen af væsentlige brugerinteresser inden for arealanvendelsen, på betingelse af
 - at foreningen eller organisationen har vedtægter eller love, som dokumenterer dens formål, og
 - at foreningen eller organisationen repræsenterer mindst 100 medlemmer.

⁸ Jf. bekendtgørelse nr. 1529 af 23. november 2015 af lov om planlægning, kapitel 14, med senere ændringer.

F.14. Råstofafgørelsen i henhold til Natura 2000 og habitatdirektivet

Myndighedens vurdering af, at det ansøgte projekt ikke påvirker Natura 2000 områder og at der derfor ikke skal udføres en konsekvensvurdering, kan påklages til Natur- og Miljøklagenævnet inden 4 uger fra den dag denne afgørelse er offentligt bekendtgjort eller meddelt.

Klagen stiles til Natur- og Miljøklagenævnet, men indsendes til myndigheden via Klageportalen, som videresender klagen til Natur- og Miljøklagenævnet med de bemærkninger klagen giver anledning til, jf. råstoflovens regler om klageadgang.

Vurderingen af at der ikke skal udføres en konsekvensvurdering, skal påklages efter en konkret lov. Hvis Region Midtjylland f.eks. træffer afgørelse efter Råstofloven og vurderer, at tilladelsen ikke kan påvirke et Natura 2000 område, og at der derfor ikke skal ske konsekvensvurdering, kan den afgørelse påklages efter Råstofloven. Klagereglerne skal altså findes i den lov, der træffes afgørelse efter.

H. Orientering

Kopi af afgørelsen samt bilag A og B er i dag sendt til

- Styrelsen for Vand- og Naturforvaltning, svana@svana.dk
- Silkeborg Museum, info@silkeborgmuseum.dk
- Skat, Kontrolafdelingen, myndighed@skat.dk
- Embedslægeinstitutionen Nord, senord@sst.dk
- Danmarks Naturfredningsforening (lokal), dnsilkeborg-sager@dn.dk
- Danmarks Naturfredningsforening, dn@dn.dk
- Friluftsrådet regionalafdeling v/Anni Juhl Jørgensen, ajj-7600@webspeed.dk
- Silkeborg Kommune, natur@silkeborg.dk

Derudover orienteres parterne jf. tidligere afsnit 'Udtalelser'.

I. Bilag

- A. VVM-Screening
- B. Kortrids i 1: 5.000 over det ansøgte graveområde.
- C. VVM-anmeldelsen