

Vejdirektoratet,
Skanderborg,
Thomas Helsteds Vej 11,
Postboks 529,
8660 Skanderborg.
Att.: Niels Krogh Kristensen.



Dispensation til at modtage rent jord i midlertidig sandgrav på en del af ejendommen matr. nr. 6by og 6g, Sunds Præstegård, Sunds i Herning Kommune

Dato 14. december 2010

Lars Kristiansen

KS.: Frede Busk Sørensen

Tel. +45 8728 5193

Lars.Kristiansen@ru.rm.dk

j.nr.: 1-50-71-9-10

Afgørelse.

Region Midtjylland meddeler hermed dispensation til at modtage op til 35.000 m³ uforurenet fra matr. nr. 6l samt dele af matr. nr. 2a Sønderos By, Sunds, som ligger i forbindelse med det kommende vejtracé i den vestlige del af Sunds i Herning Kommune.

Dispensation er gældende for den kommende midlertidige sandgrav på matrikel nr. 6by og 6g, Sunds Præstegård, Sunds som ligger på adressen: Kølbækvej 6 og 8, 7451 Sunds.

Denne dispensation gælder indtil 1. december 2013.

Dispensationen meddeles efter jordforureningslovens § 52 stk.2, 3.

Oplysninger i sagen

Vejdirektoratet har med fremsendelse af skema til råstofindvinding (dateret den 26. maj 2010) søgt Herning Kommune om tilladelse til råstofindvinding. Herning Kommune har videresendt kopi af dette skema, da det af skemaet fremgår, at Vejdirektoratet samtidig søger Region Midtjylland om dispensation til at modtage ren jord på ovennævnte matrikel.

Ansøgningen om at modtage ren jord skal således ses i sammenhæng med en aktuel tilladelse fra Herning Kommune til råstofindvinding på samme ejendom – jf. sags nr.: 201060008E.

Der ønskes en dispensation til at modtage op til 35.000 m³ jomfrueligt udskiftningsjord i løbet af perioden 2011-2013. Jorden placeres på matriklen - som vist på medsendte kort - under grundvandspejlet i tykkelse på op til ca. 10 m. Det tørve- og dyndrige udskiftningsjord bliver primært opgravet under vandspejlet,

for derefter straks at blive transporteret til deponeringsstedet og på ny placeret under vandspejlet. Herved vil der ske en så ringe iltning af materialerne som muligt, og derved begrænse den potentielle risiko for okkerudfældning. Når arealet er opfyldt bliver den midlertidige sandgrav derved reableret til landbrugsmæssig drift.

Udtalelse i sagen

Herning Kommune har med mail af 17. september 2010 i forbindelse med et Udkast til råstofindvindingstilladelse på samme matrikel udtalt følgende vedrørende grundvandsforhold m.v. i relation til returjord på matr. nr. 6by og 6g, Sunds Præstegård, Sunds:

" Det ansøgte areal ligger udenfor område med særlige drikkevandsinteresser, nitratfølsomme indvindingsopland, indvindingsopland til vandværk og hygiejnezone for vandværksboringer.

Da der på baggrund af ovennævnte ikke umiddelbart er en risiko for forurening af drikkevand til vandværker og arealerne ligger udenfor kommende indsatsplaner for vandværker har jeg ingen bemærkninger til det ansøgte."

Vurdering af risiko for forurening af drikkevandsforsyningsanlæg

Region Midtjylland har vurderet ansøgningen i forhold til grundvandsressourcen og den aktuelle vandindvinding i området.

Grusgraven ligger inden for et område med drikkevandsinteresser (OD); men uden for område med særlige drikkevandsinteresser (OSD). Jordlagene i området består hovedsagelig af sand og grus i en varierende dybde (20-50 m u.t.) og varierende alder (kvartær og tertiær). Ind imellem findes varierende lag af silt, moræneler og glimmerler. Der er 1½- 2 meter til grundvandet, der strømmer i vestlig retning.

Der er ingen private vandforsyningsanlæg i nærheden af det område, hvor jorden skal deponeres.

De sand- og gruslag der kan blive påvirket af det ansøgte, vurderes ikke at have betydning for eksisterende og for en fremtidig indvinding af drikkevand. Det vurderes derfor, at det ansøgte ikke giver anledning til risiko for forurening af grundvandet.

Vilkår for modtagelse af fyldjord

Jorden skal anvendes til efterbehandling i overensstemmelse med gældende efterbehandlingsvilkår – jf. sags nr. 2010060008E af 8. december 2010 fra Herning Kommune.

Der er efter jordforureningslovens § 52 stk. 3 knyttet følgende vilkår til dispensationen:

- 1) Jorden må modtages inden for det markerede område i på vedlagte kortbilag – dateret den 8. december 2010.
- 2) Der må kun tilføres uforurenet jord. Jorden må ikke indeholde byggeaffald, affald eller andre fremmedlegemer som f.eks. asfalt, slagge, træ, plastik m.v.
- 3) Når jorden modtages i sandgraven, skal den kontrolleres ved syn og evt. lugt. Er der tegn på forurening skal modtagelsen stoppes og Herning Kommune orienteres med henblik på alternativ bortskaffelse.
- 4) Når sandgraven er ubemandet, skal adgangsveje være lukket med bom eller lignende, således at det ikke er muligt for uvedkommende at læsse jord af.
- 5) Der skal senest den 1. marts hvert år, så længe opfyldningen forgår, indsendes en oversigt over den eksakte mængde modtagne fyldjord til Region Midtjylland, Jord & Råstoffer, Skottenborg 26, 8800 Viborg.

Indberetningsskema (skemaet "Indberetning af modtaget fyldjord") er vedlagt. Ekstra skemaer kan hentes på Region Midtjyllands hjemmeside på Internettet.

Offentliggørelse og klagevejledning

Tilladelsen vil d.d. blive offentliggjort på Internettet på Region Midtjyllands Internet hjemmeside.

Afgørelsen efter Jordforureningsloven kan påklages til Miljøklagenævnet af ansøgeren, klageberettigede myndigheder og organisationer, samt enhver der har en væsentlig, individuel interesse i sagens udfald.

Klagefristen er 4 uger fra den dag, afgørelsen er meddelt den pågældende. Dvs. en eventuel klage skal være Regionsrådet i hænde senest den 11. januar 2011.

Klage indgives skriftligt til:

Regionsrådet,
Regionshuset,
Skottenborg 26,
8800 Viborg

Regionen sender klagen videre til behandling hos klagemyndigheden.

De vil få besked umiddelbart efter klagefristens udløb om der er kommet klager eller ej.

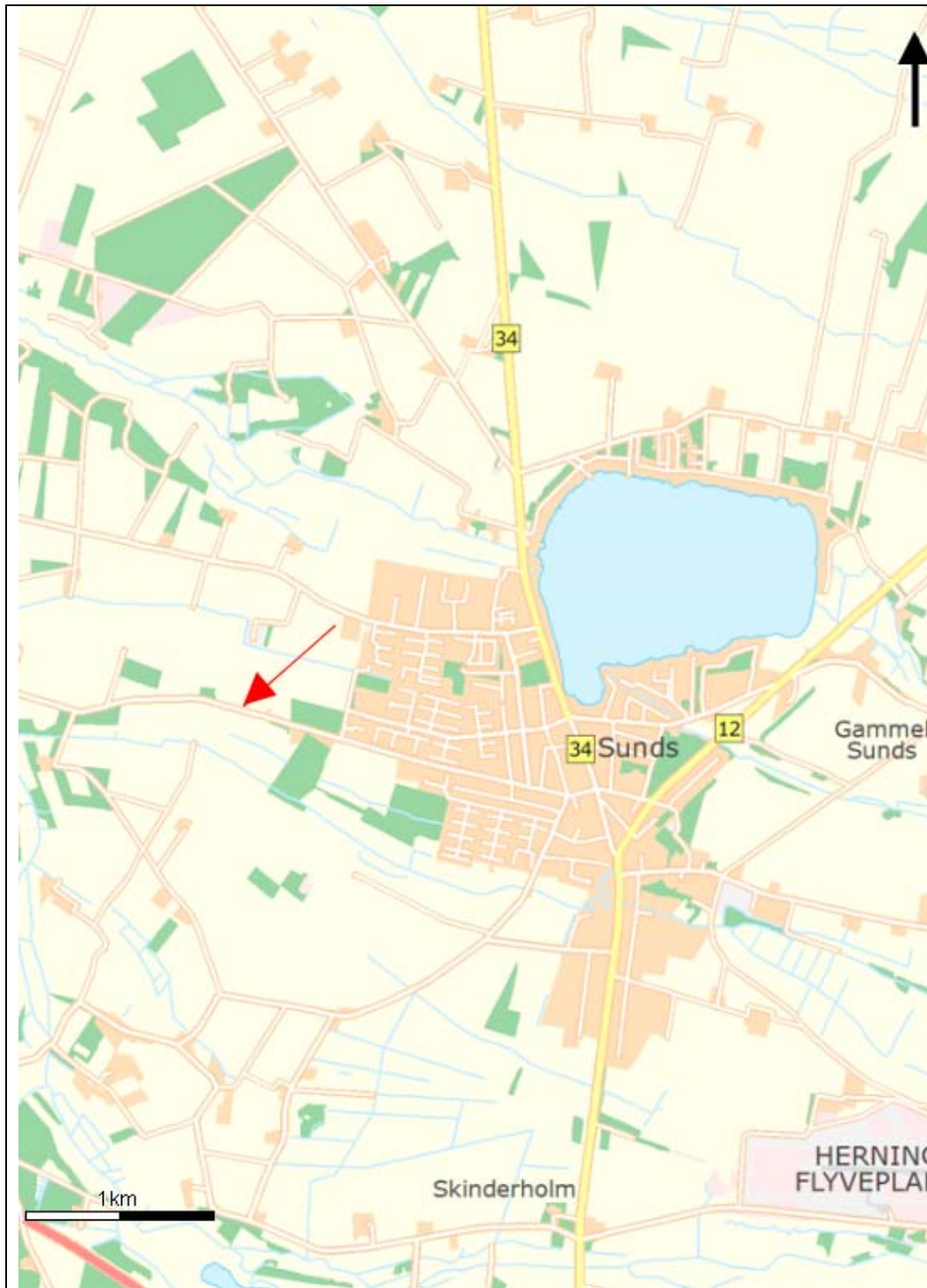
Hvis afgørelsen ønskes prøvet ved en domstol, skal sagen være anlagt inden 6 måneder efter, at afgørelsen er truffet.

Kopi af dette brev er via mail sendt til:

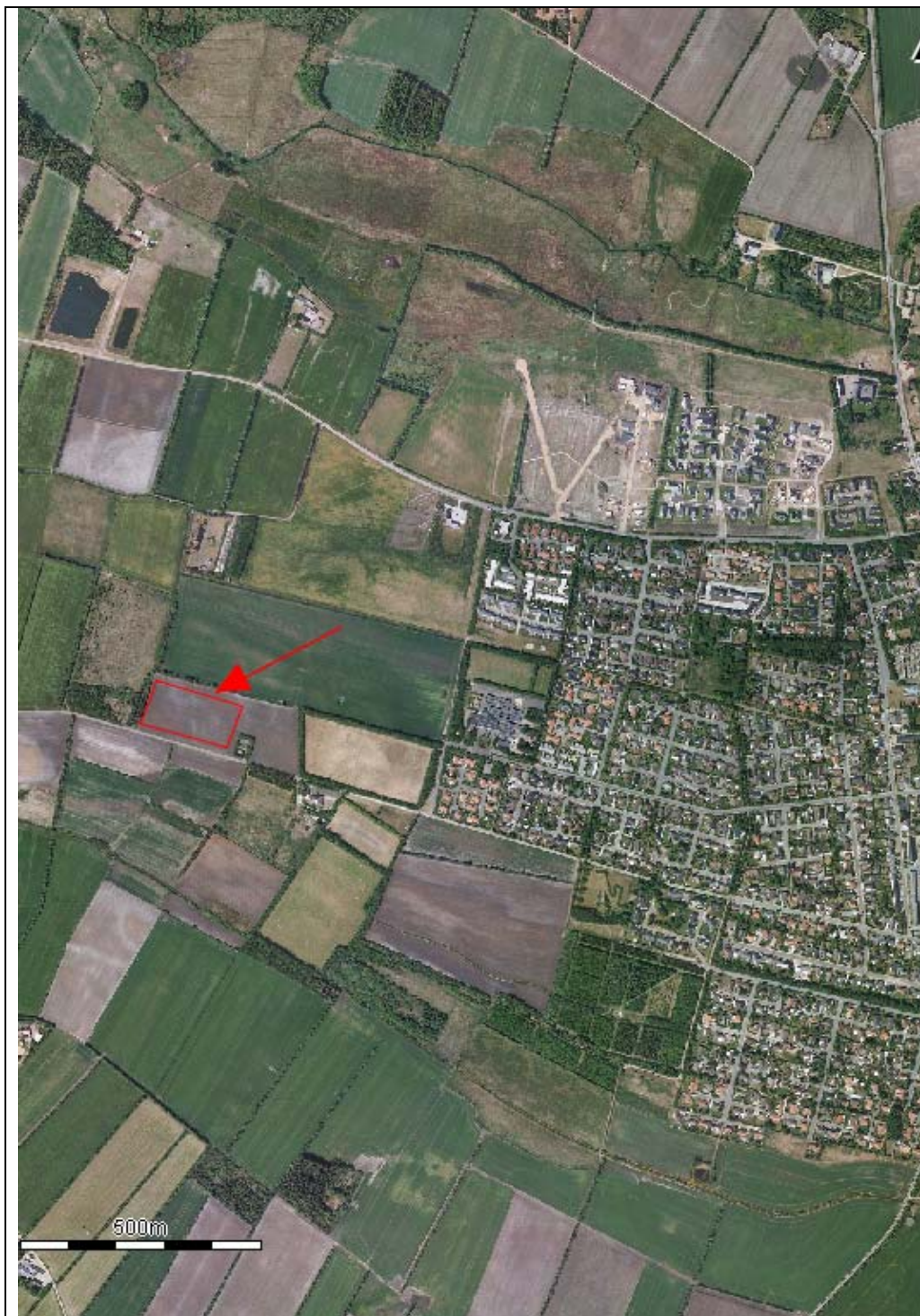
- Herning Kommune, Teknik og Miljø, Torvet, 7400 Herning. Att.: Eric Farley. mynef@herning.dk
- Sundhedsstyrelsen, Embedslægeinstitutionen Midtjylland, Lyseng Allé 1, 8270 Højbjerg. midt@sst.dk
- MiljøCenter Ringkøbing, Holstebrovej 31, 6950 Ringkøbing. post@rin.mim.dk
- Sunds Idrætsforening (Klubhus og fritidsklub), Teglgårdsvej 75, 7451 Sunds. Att.: Ole Olesen, formand@sundsif.dk




Lars Kristiansen
Geolog



Oversigtskort



Dispensation til at modtage ren jord i råstofgrav

	Vejdirektoratet	Dato:
	Matrikel nr.: 6by og 6g, Sunds Præstegård, Sunds. Adresse: Kølbækvej 6 og 8, 7451 Sunds Herning Kommune	8. december 2010 Jour. nr: 1-50-71-9-10